

OSLO KOMMUNE

NOE1

Geoteknisk konsulents kontor





SKOVLBORING

Sted: Søndre Tøyen

Hull : 14 Bilag : 8

Nivå : 38.35 Oppdr: R-469-61

Vannst : Dato : 27-11-61

Dybde m	Prove	Sign.	Jordart	Dybde
			404 U	
1			Fyllmasse: Matjord, teglsteinerst., sandtorn.	
2			Torrskorpe: Leire, silt, sand, gruskr., stein	
3			—————: ———, siltig, ———, oksydfk.	
4			Leire, siltig, sand, grus, oksydfk.	
5			Ant. fjell el. fast lag.	5