

OSLO KOMMUNE

NOE1

Geoteknisk konsulent's kontor




SKOVLBORING

Sted: Søndre Tøyen

Hull : 30 Bilag : 11

Nivå : 41.57 Oppdr: R.469-61

Vannst : Dato : 27-11-61

Dybde m	Prøve	Sign.	Jordart	Dybde
			407 u	
1			Humus: Moldjord, leire, sand, grus og stein.	
2			Tørreskorpe: Bl. leire, siltig, moldjord og skiferstk.	
3			Sand og skiferstk. Ant. fjell el. fast lag	