

NOE1

OSLO KOMMUNE

Geoteknisk konsultants kontor






SKOVLBORING

Sted: Søndre Tøyen

Hull : 46 Bilag : 13

Nivå : 45.03 Oppdr: R.469-61

Vannst : Dato : 27-11-61

Dybde cm	Prøve	Sign.	Jordart	Dybde
			409 U	
1			Torrskp., leire, silt, humus, sand, grus og stein.	
2			— " — , — " — , humusflk., sand- og gruskorn.	
3			Sand, grus, leire og stein	
4			— " — , — " — , — " — " —	
5			— " — , — " — , — " — " —	
			Kommer ikke dypere.	5