

GEOTEAM

3 2 1\_6

NV. E7. IV

Ungdomsbygg, Felt A

Hovseter

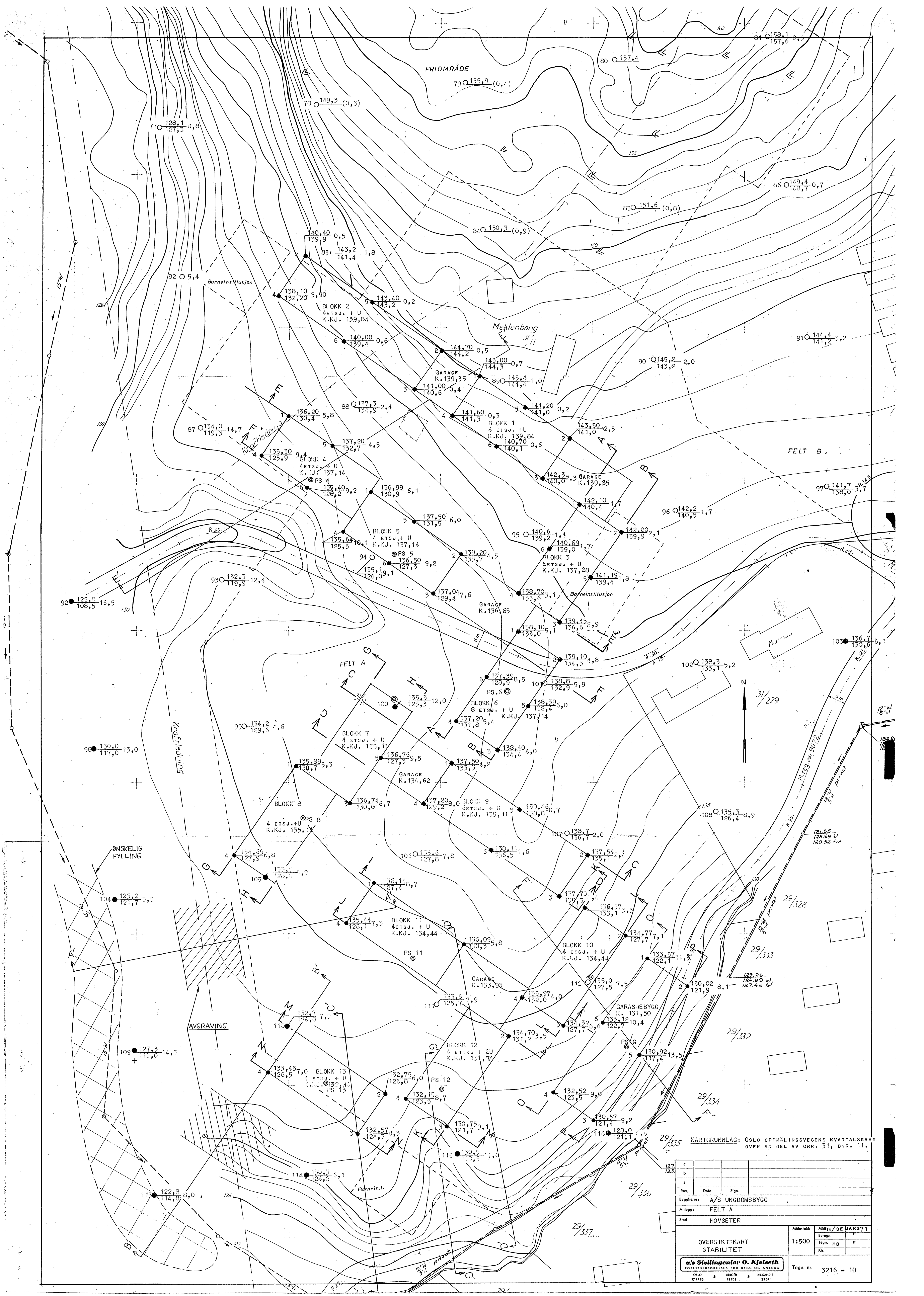
mars 1971

Tilhører Undergrunds-kartverket  
Må ikke fjernes

NV, E-7 IV

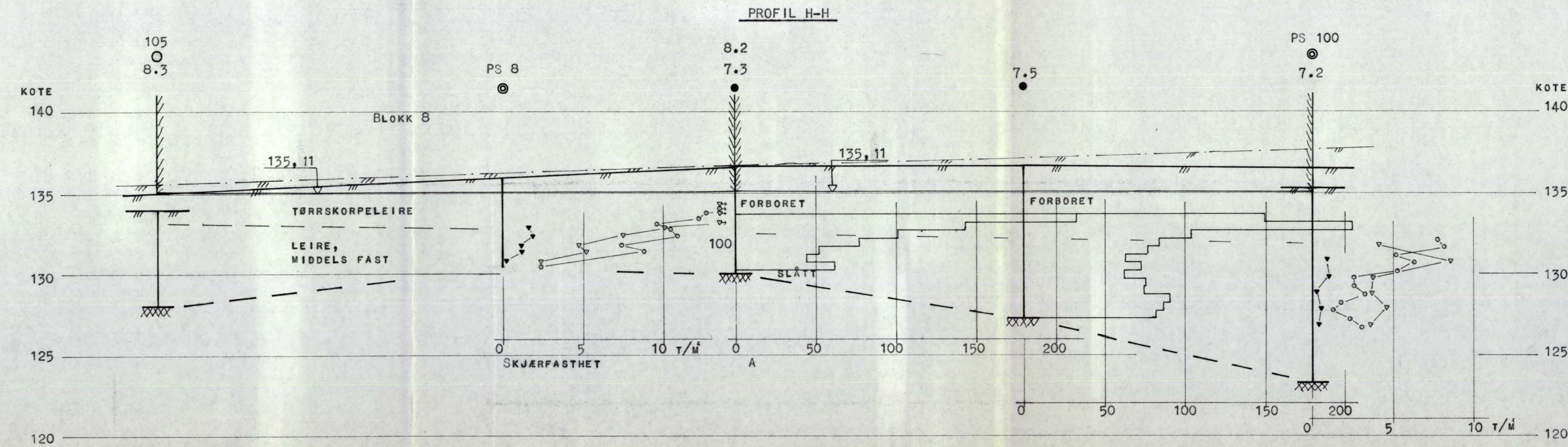
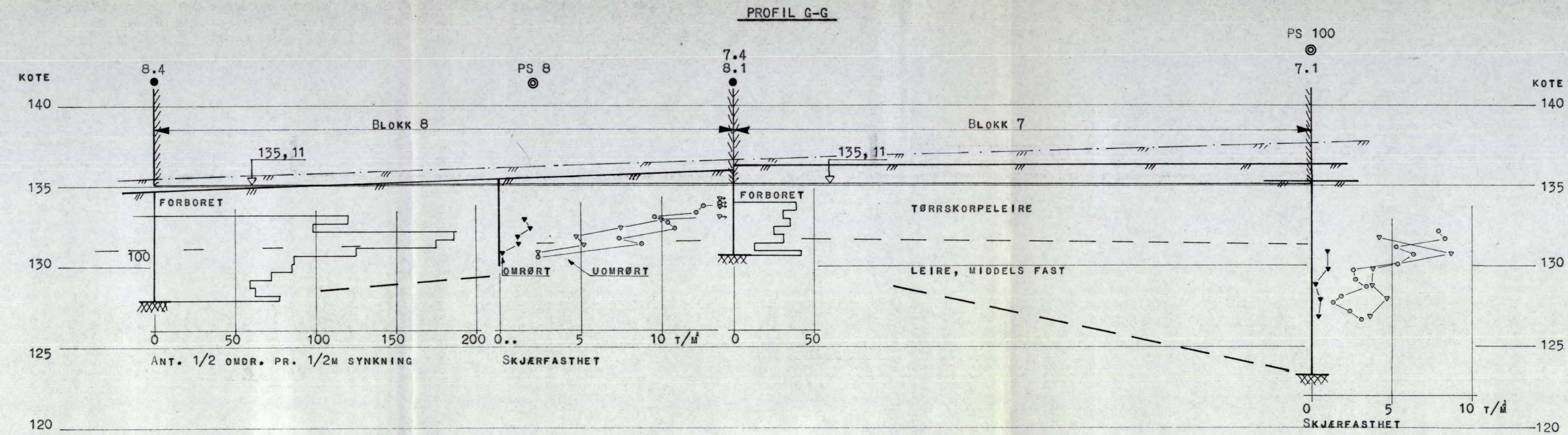
Resultater av  
prøvene

Se Gyfms bok: NVE7.



KARTGRUNNLAG: OSLO OPPHÅLINGSVESENS KVARTALSKART  
OVER EN DEL AV GNR. 31, BNR. 11.

Rev.	Dato	Sign.		
Byggherre: A/S UNGDOMSBYGG				
Anlegg: FELT A				
Sted: HOVSETER				
OVERSIKTSKART STABILITET			Målestokk 1:500	Måltid/BE MARS 71 Beregnet Tegn. HB Kl.
a/s Stollingenier O. Kjelseth FORINGENSKILT FOR BYGG OG ANLEGG OSLO 379785 * 18708 * KR.SANDS 23071			Tegn. nr. 3216 - 10	



c			
b			
a			
Rev.	Dato	Sign.	
Byggherre: A/S UNGDOMSBYGG			
Anlegg: FELT A			
Sted: HOVSETER			
PROFILER G-G OG H-H		Målestokk	Målt BE MAR 71
		1:200	Beregn. HB "
			Tegn. HB "
			Kfr. "
<b>als Stillingen O. Kjøleth</b> FORUNDERSØKELSER FOR BYGG OG ANLEGG OSLO BERGEN KR.SAND S. 37 97 85 18 706 23 071			
			Tegn. nr. 3216 - 5