




2010

OSLO KOMMUNE Geoteknisk konsulents kontor SKOVLBORING Sted: <i>Huken Åsfaltanlegg</i>	Hull <i>15/18</i> Bilag <i>4</i> Nivå <i>196.78</i> Oppdr <i>R-365-60</i> Vannst. Dato <i>23/2-61</i>
--	---

Dybde cm	Prøve	Sign.	Jordart	Dybde
5			Tørskorpe π /humuspartikler.	5
			— — leire, siltig, enk sandkorn og oksydflekker	
			Finsand, sand, enk gruskorn.	
10				10
15				15
20				20

2010
NOL 12