

SO, G:4

OSLO KOMMUNE
DEN GEOTEKNISKE KONSULENT

RAPPORT OVER:

Ryen stasjon.

R - 486 - 62.

27. juni 1962.

SO G 4

Tilhører Undergrunnskartverket
Må ikke fjernes



HEIMDAL

HURTIGHEFTER

A 4 - Nr. 3100

SO.G4

ans.

M
FWO/EV.

Tunnelbanekontoret,
Mailundveien 21.

Ryen stasjon. Grunnundersøkelser.
Deres rekv. 4805. Vår ref: R-486-62.


På vedlagte situasjons- og borplan er angitt resultatene av grunnboringene på Ryen stasjon.


Oslo, den 27. juni 1962.
Den geotekniske konsulent.

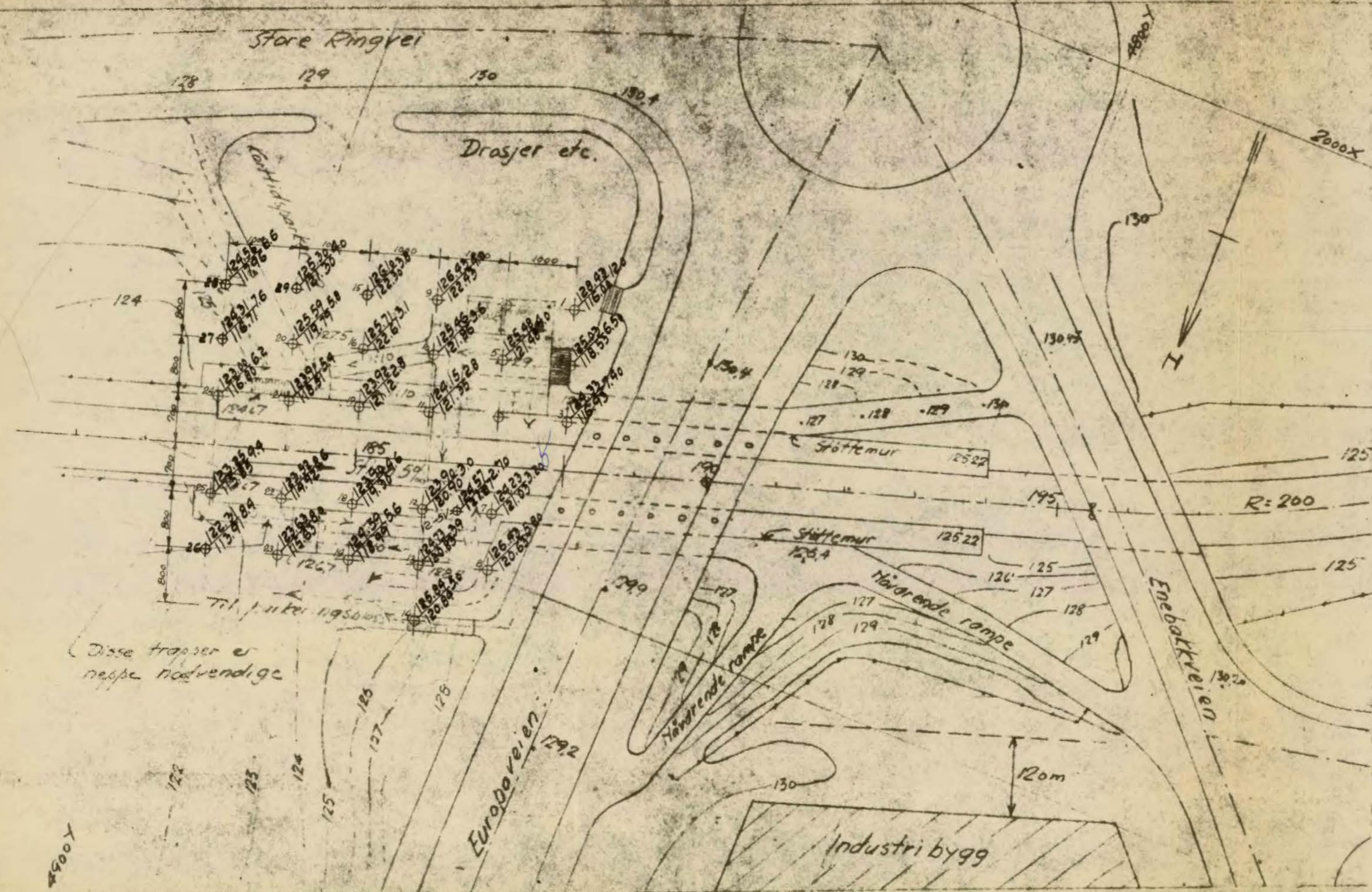
F. W. Opsal.

Vedlegg: 3 kopier av bilag 1.

E



Bokst.	Forandring	Dato	Bokst.	Forandring	Dato
				Tegn.	Dato
				Målestokk	Kartref.
 OSLO KOMMUNE Geoteknisk kontor				Tegn. nr.	



Befolkningstall 4.200
 " " omstigning. " "
 Arbeidsplasser 2.500

Morgenerush
 personer pr min. ut
 " " " inn

Ettermiddagsrush
 personer pr min. ut
 " " " inn

TEGNFORKLARING:
 Terrenghøyde
 Hull nr. - o - Ant. fjell el. fast lag Boredybde
 o - Hejar boring.

— Naturgeoter
 - - - Planerte geoter

Anm. De angitte høyder er tilnærmede

Disse trasjer er
 neppe nødvendige

Lambertseterbanen. Ryen st.		Målestokk	Tegn
Situasjons- og boreplan.		1:500	27/6-62.H.M
Oslo kommune		Trac	
DEN GEOTEKNISKE KONSULENTI		R - 486 - 62	5064