




Geoteknisk konsulent's kontor
SKOVLBORING
Sted: Europavegen

Sik
Nivå 117.65 Oppdr R-38/-6
Vannst Dato 104U

Dybde [m]	Prove	Sign	Jordart	Dybde [m]
5	  		Tørrkorpe, sandig m/grus og stein Leire, siltig, enk. sand- og gruskorn —, —, —, m/sand.	5
10				10
15				15
20				20