

NO. B 2. IV

NOTE BY

5 9 5 2

NO, B2, IV, A 2 I

Frydenlunds Bryggeri

Tapperbygning, Bygetrinn IV
aug. 1966

Tilhører Undergrundskartverket

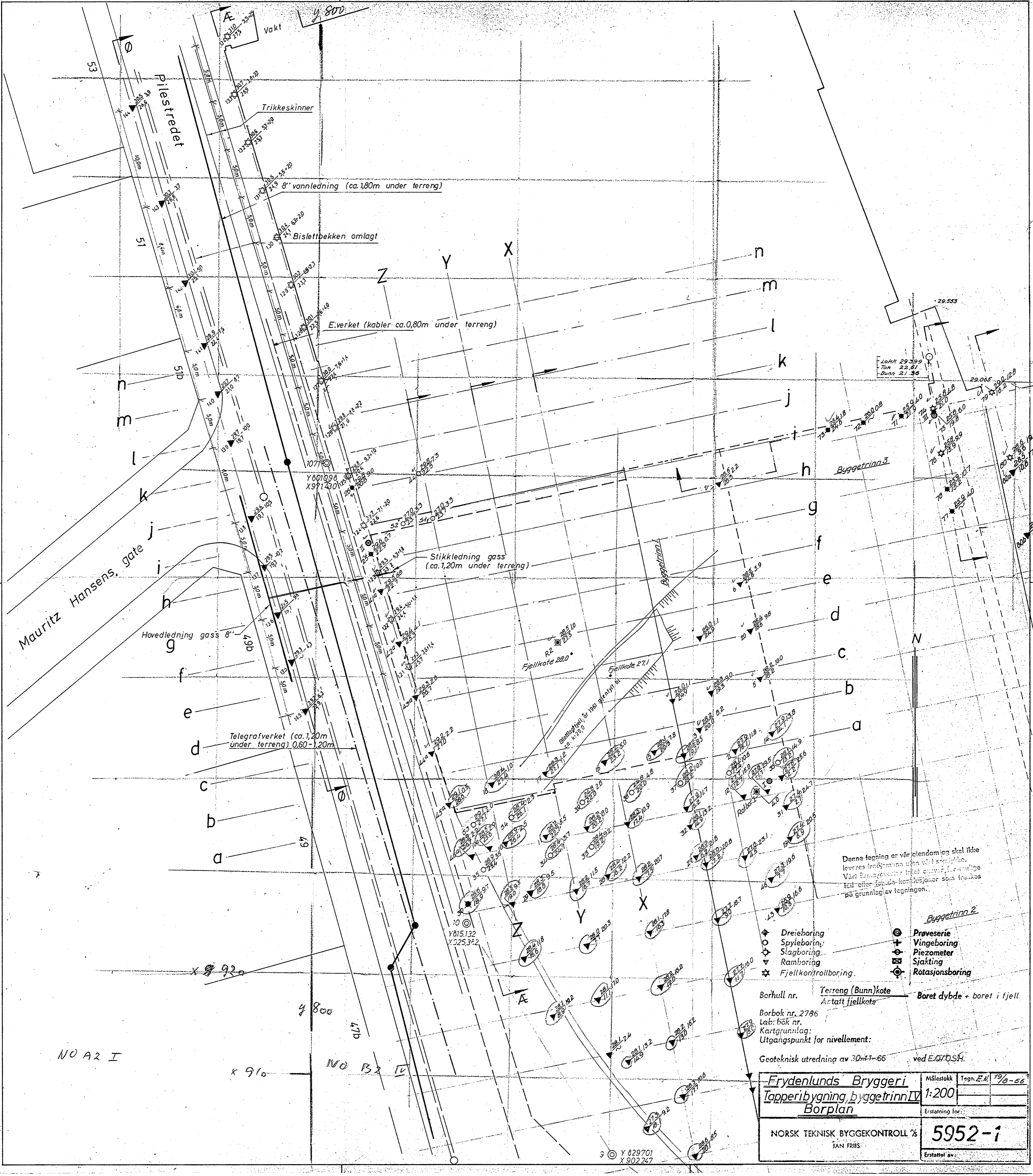
Må ikke fjernes

OVERFØRT TIL KARTPLATE

DATO: *Jul 1974*

SIGN: *Fossan*





Denne tegning er vår eiendom og skal ikke leveres kredittmann uten vårt samtykke. Vårt ansvar gjelder bare anlegg som er utført etter denne tegningen og som er utført på grunnlag av tegningen.

- Byggetrinn 2**
- ◆ Dreie boring
 - Spyleboring
 - ◇ Slagboring
 - ▽ Ramboring
 - ☆ Fjellkontrollboring
 - ⊙ Prøveserie
 - ⊕ Vinge boring
 - ⊖ Piezometer
 - ⊗ Sjaktning
 - ⊘ Rotasjonsboring

Borhull nr. Terreng (Bunn)kote
 Arttatt fjellkote Boret dybde + boret i fjell

Borboke nr. 2786
 Lab. bok nr.
 Kartgrunnlag:
 Utgangspunkt for nivellement:

Geoteknisk utredning av 30-41-66 ved E.O./O.S.H.

Frydenlunds Bryggeri Tapperbygning, byggetrinn IV Borplan		Målestokk 1:200 Tegn. E.H. 19/6-66
NORSK TEKNISK BYGGEKONTROLL AS JAN FRIIS		Erstatning for: 5952-1 Erstattet av:

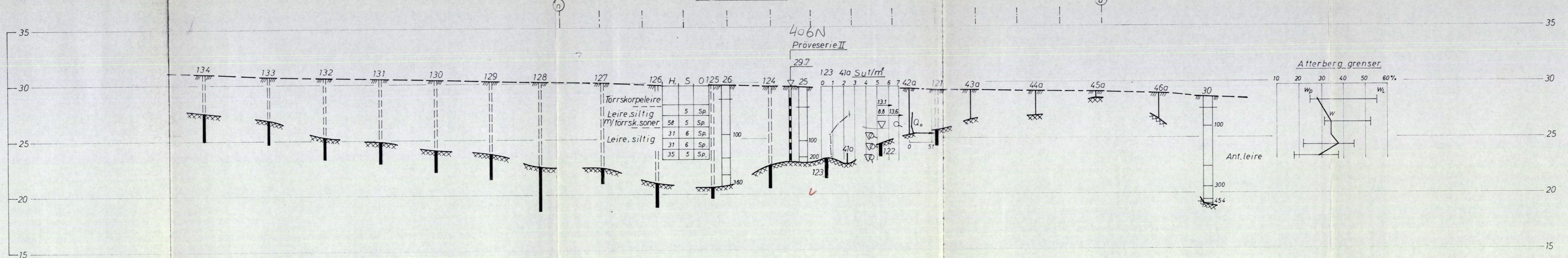
NO A2 I

x 910

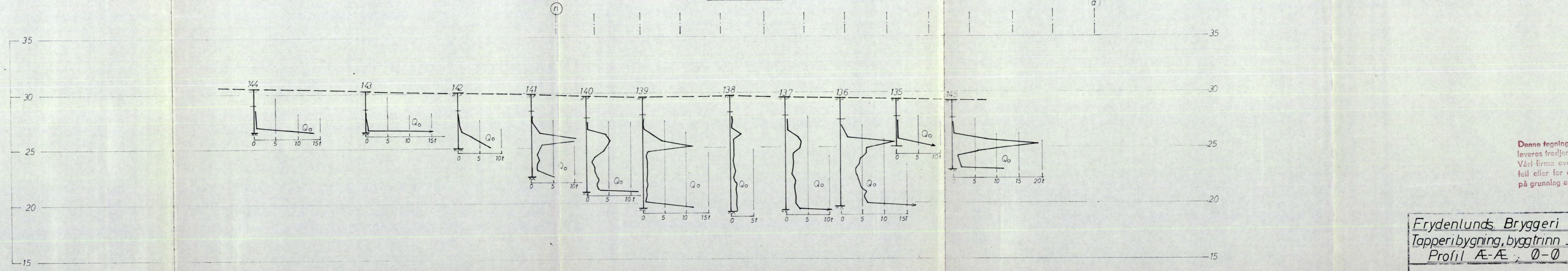
NO B2 IV

3 © Y 829701
 X 902247

Profil A-A



Profil Ø-Ø



Denne tegning er vår eiendom og skal ikke leveres tredjemann uten vårt samtykke. Vårt firma overtar intet ansvar for mulige feil eller for de kondusjoner som trekkes på grunnlag av tegningen.

Frydenlunds Bryggeri
Tapperibygning, byggtrinn IV
Profil A-A, Ø-Ø

Målestokk: 1:200
Teg. H.P. 29-11-66
Erstatning for: 5952-5
NORSK TEKNISK BYGGKONROLL
IAN FJIS