

NO, K-6 I, II, L-6 III, IV
overført fra 9a/ERL
overført

NOTE BY

1 1 2 9 3

NO, K6, I, II, L6, III, IV

A/S Fellesmeieriet

Bredtvedt

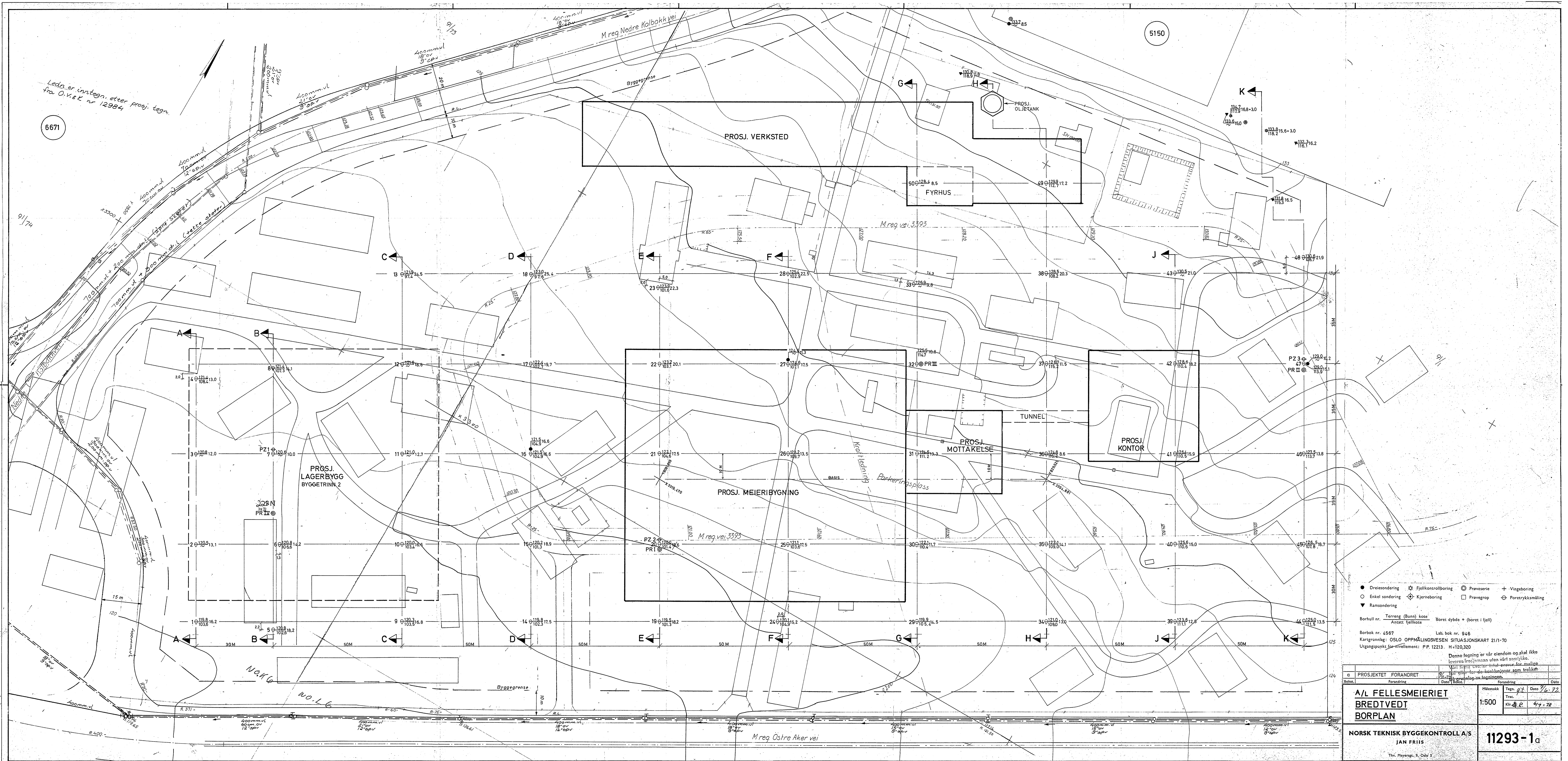
9. nov. 1973

Tilhører Undergrundskartverket
Må ikke fjernes

6671

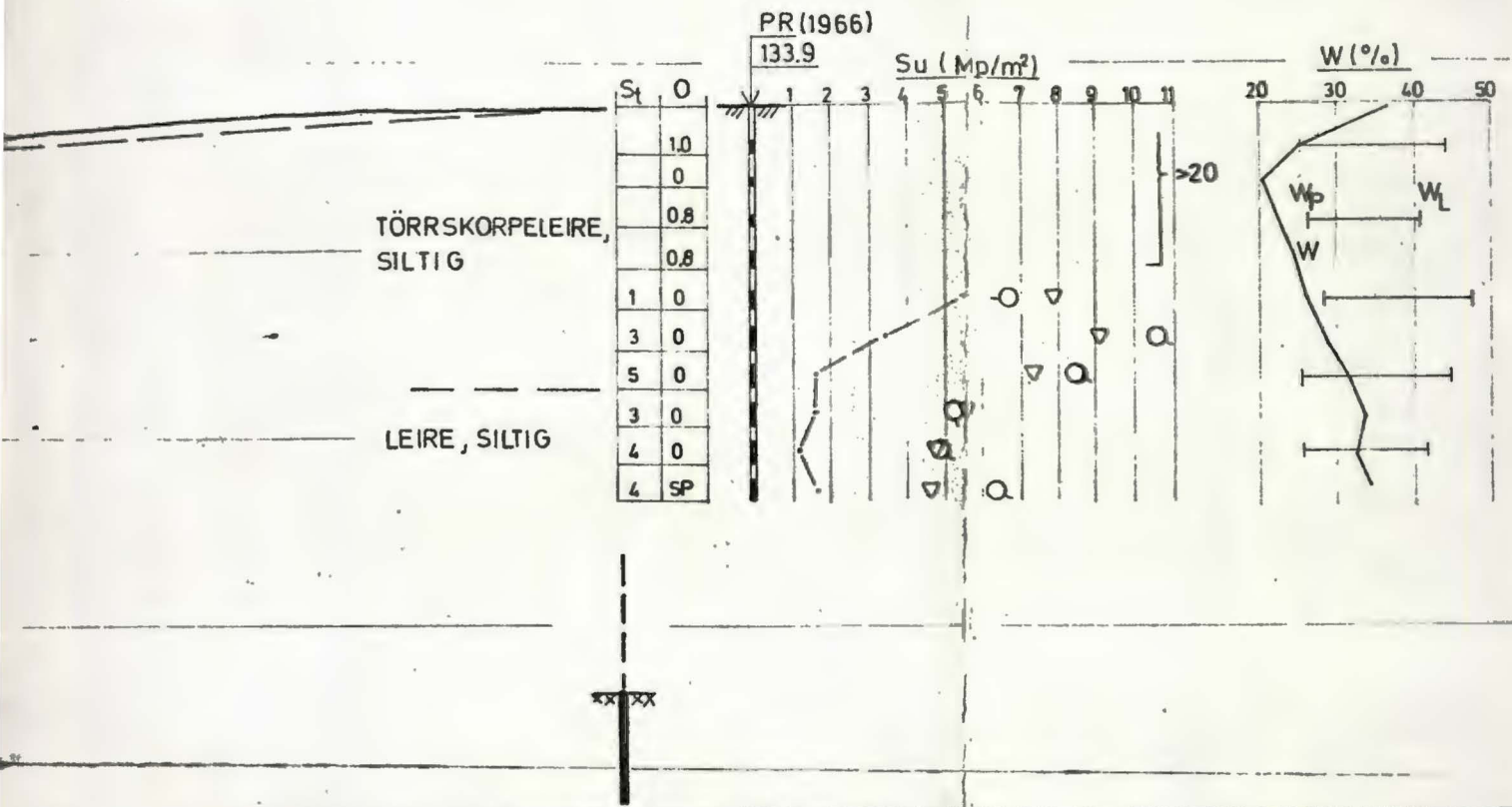
5150

Leda er inntegn. etter prosj. tegn.
fra O.V.E.L. nr 12984



- Driesondring ⚙ Fjellkontrollboring ⊙ Praveserie + Vingeboring
 - Enkel sondring ⊕ Kjerneboring □ Pravegrop ⊗ Poretrykkmåling
 - ▼ Ramsondring
- Borhull nr. Terreng (Bunn) kote Boret dybde + (boret i fjell)
Antatt fjellette
- Borhull nr. 4567 Lab. bok nr. 946
Kartgrunnlag: OSLO OPPMÅLINGSVESEN SITUASJONSKART 21/1-70
Utgangspunkt for nivået: P.P. 12213. H=120,320
- Denne tegning er vår eiendom og skal ikke leveres ferdigmann uten vårt samtykke.
Vår firma overtar fullt ansvar for måling og utarbeidelse av tegningene.

<table border="1" style="width: 100%; border-collapse: collapse;"> <tr> <td style="width: 50%;">a</td> <td style="width: 50%;">PROSJEKTET FORANDRET</td> </tr> <tr> <td>Bokst.</td> <td>Forandring</td> </tr> </table>	a	PROSJEKTET FORANDRET	Bokst.	Forandring	<table border="1" style="width: 100%; border-collapse: collapse;"> <tr> <td style="width: 50%;">Målestokk</td> <td style="width: 50%;">Tegn. 2/7</td> </tr> <tr> <td>1:500</td> <td>Dato 1/6-72</td> </tr> <tr> <td></td> <td>Kr. 2/2</td> </tr> </table>	Målestokk	Tegn. 2/7	1:500	Dato 1/6-72		Kr. 2/2
a	PROSJEKTET FORANDRET										
Bokst.	Forandring										
Målestokk	Tegn. 2/7										
1:500	Dato 1/6-72										
	Kr. 2/2										
A/L FELLESMERIERET BREDTVEDT BORPLAN											
NORSK TEKNISK BYGGEKONTROLL A/S JAN FRIIS											
Trv. Meyersgt. 3, Oslo 5											
11293-1a											



Denne tegning er vår eiendom og skal ikke leveres tredjemann uten vårt samtykke. Vårt firma overtar intet ansvar for mulige feil eller for de konklusjoner som trekkes på grunnlag av tegningen.

a

M : 1 : 200

Bokst.

Forandring

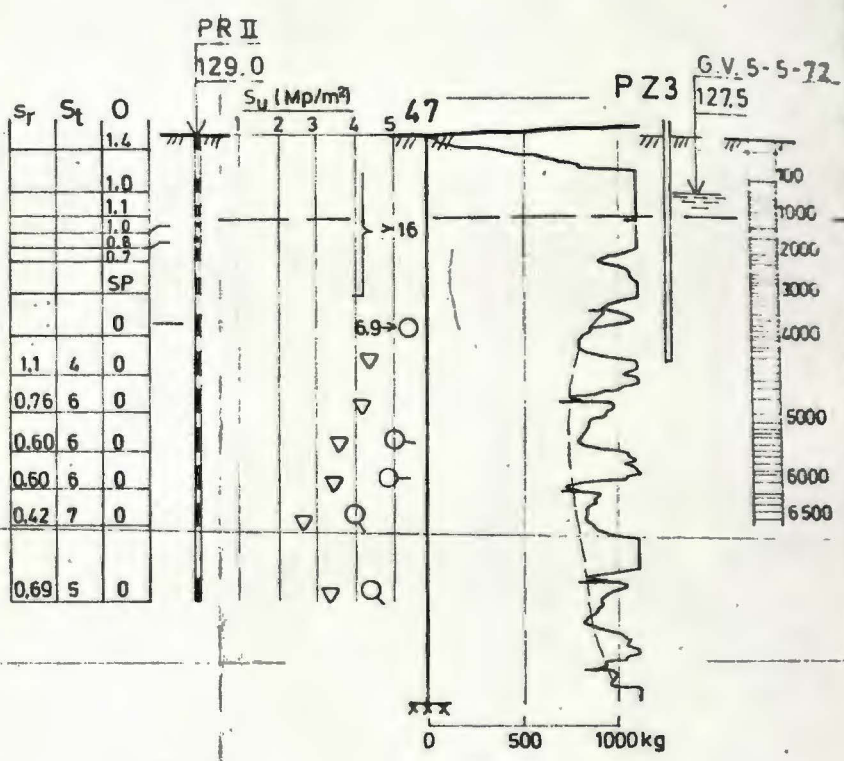
**A/L FELLESMEIERIET
BREDTVEDT
PROFIL K-K**

**NORSK TEKNISK BYGGEKONT
JAN FRIIS**

11293-1000 Meyersgt. 9, Oslo 5

PROFIL K-K

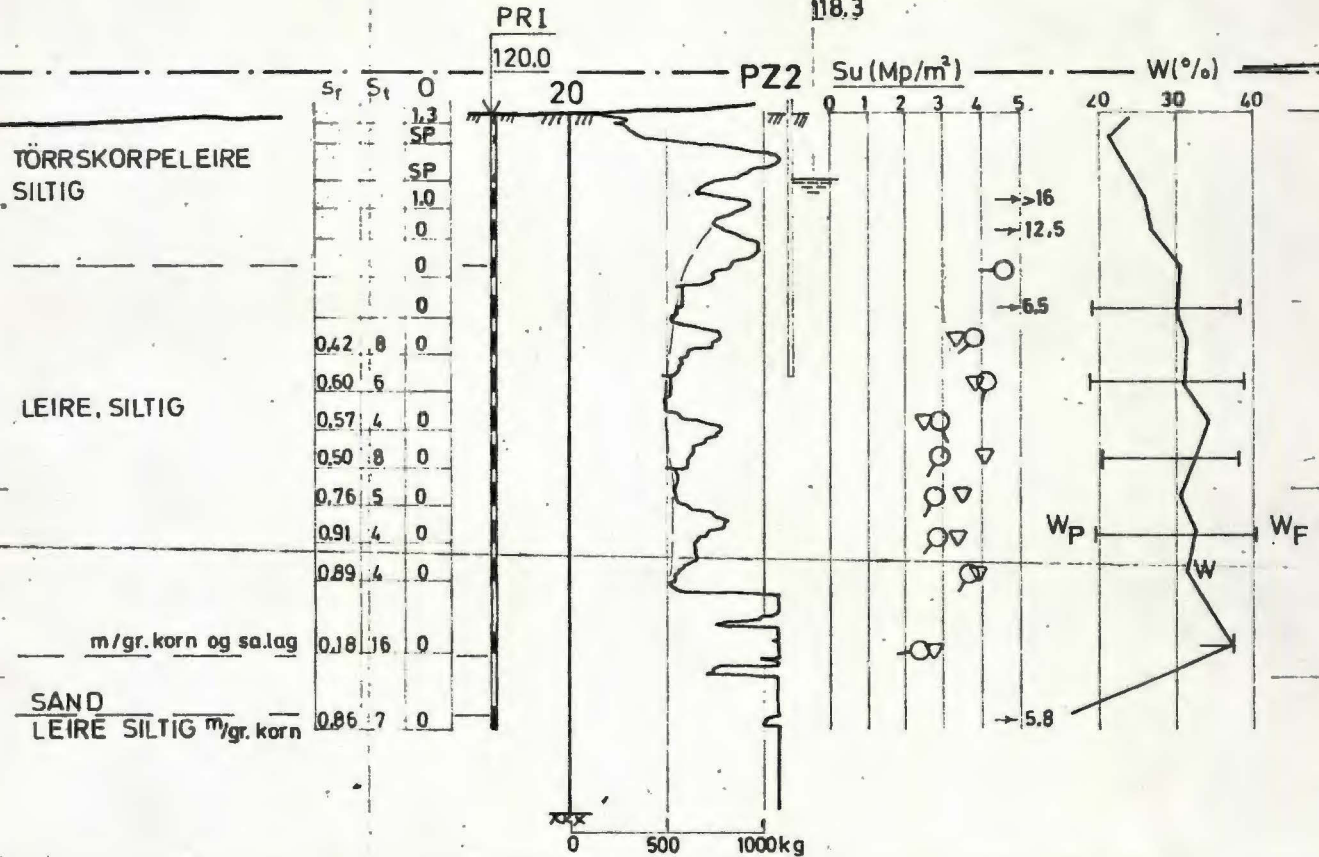
SILT m/org.mat.
 TÖRRSKORPELEIRE
 SILTIG
 LEIRE SILTIG



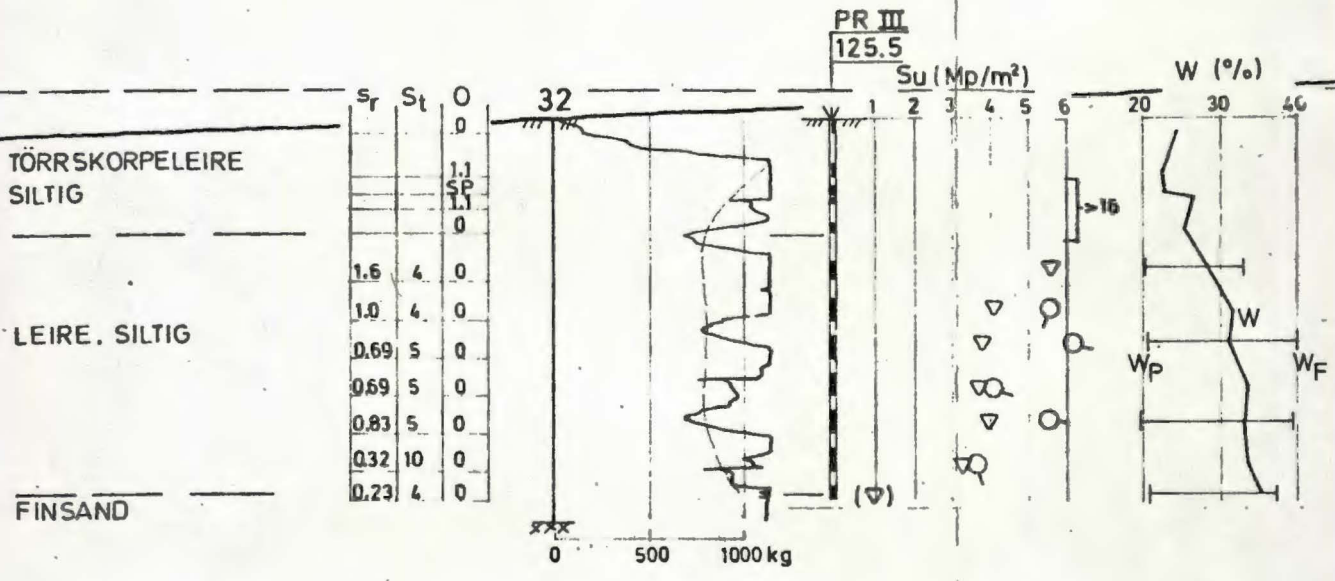
Fellesmeienet
 Profil K-K
 M: 1:200
 1129.3 - 10 a

G.V. 5-5-72

118.3

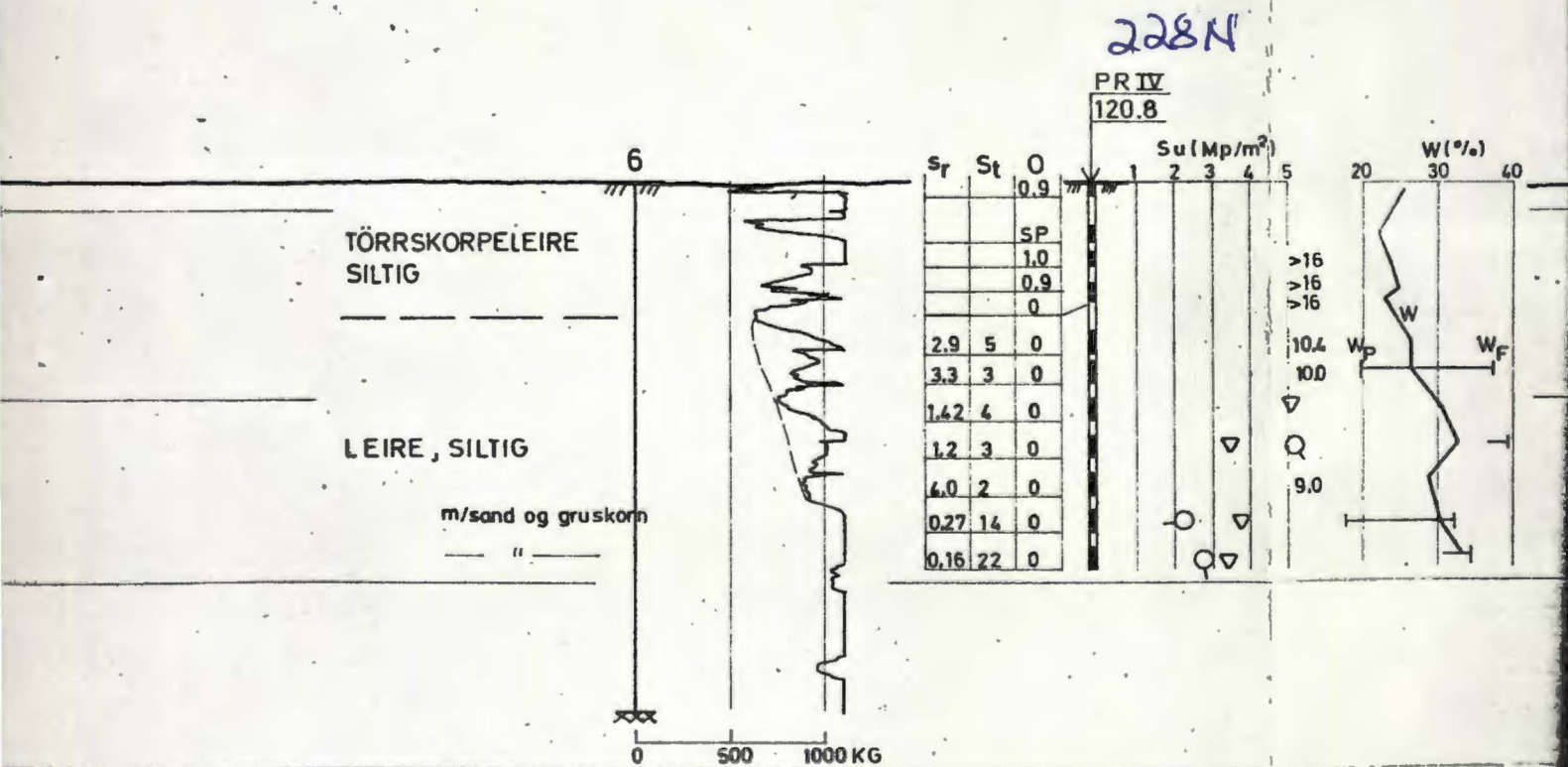
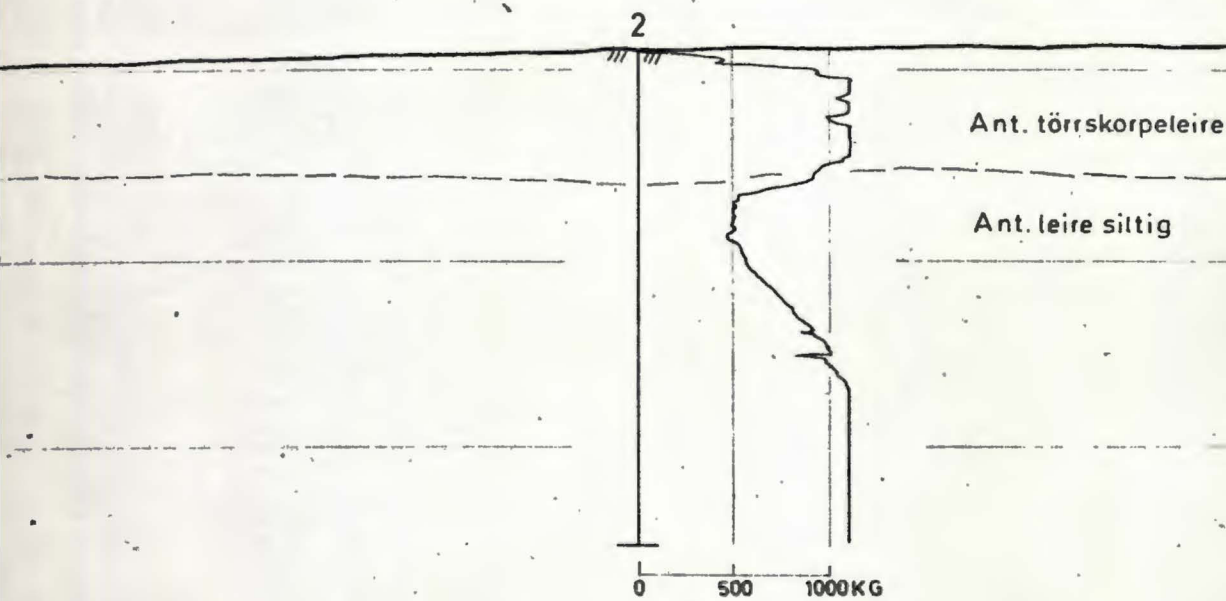


Fellesmeieriet
 M 1:200
 Profil E-E
 11293 - 5a



Fellesmeriet

M: 1:200
 Profil B & G
 11293-7a



ALL Fellesmeieriet, Bredtvedt
 Profil B-B
 M:1:200

11293 - 2a