

N O T E B Y

1 1 4 4 9

SO,E3,IV

Svingen 16

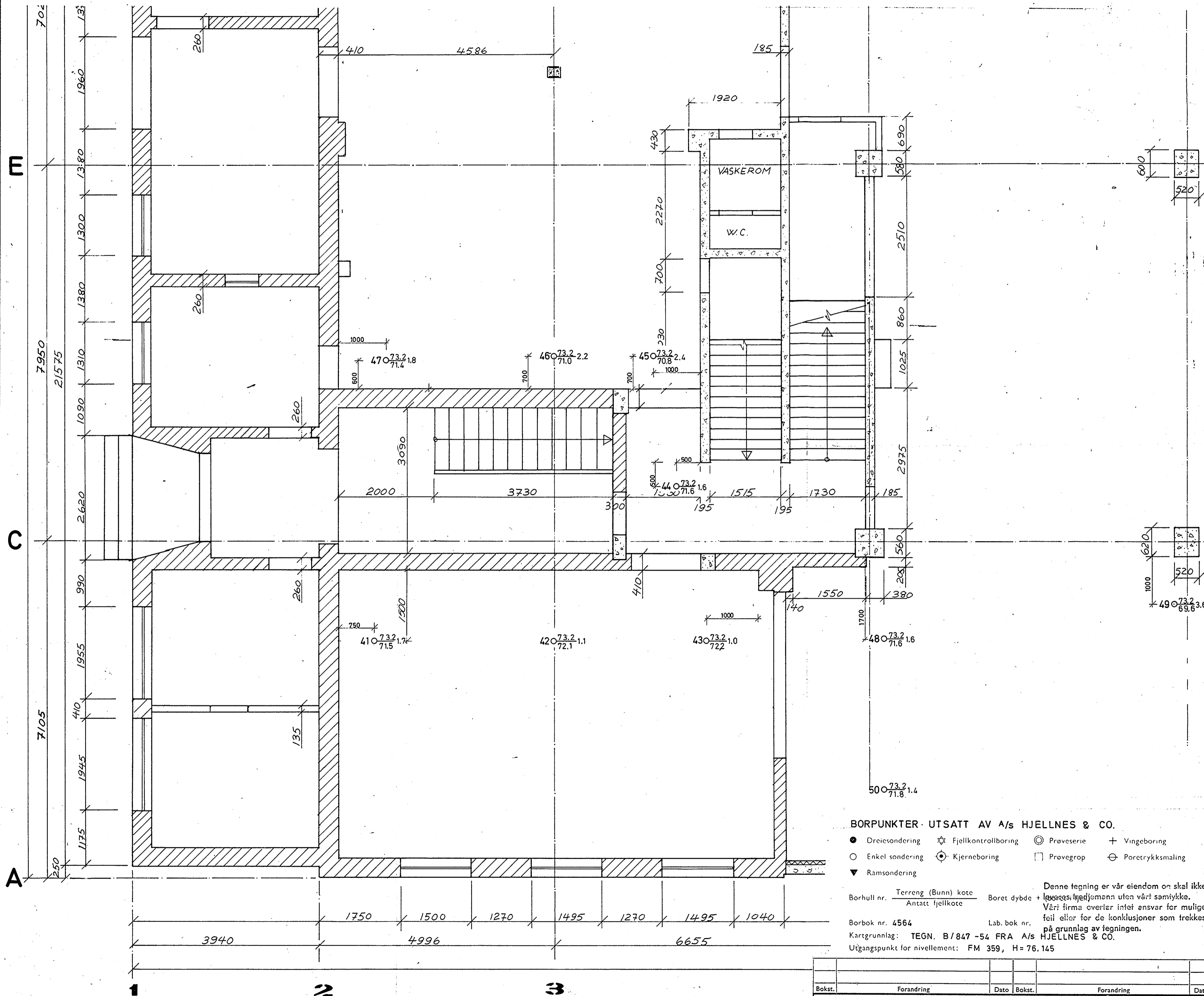
Andresens Bank

mai 1972

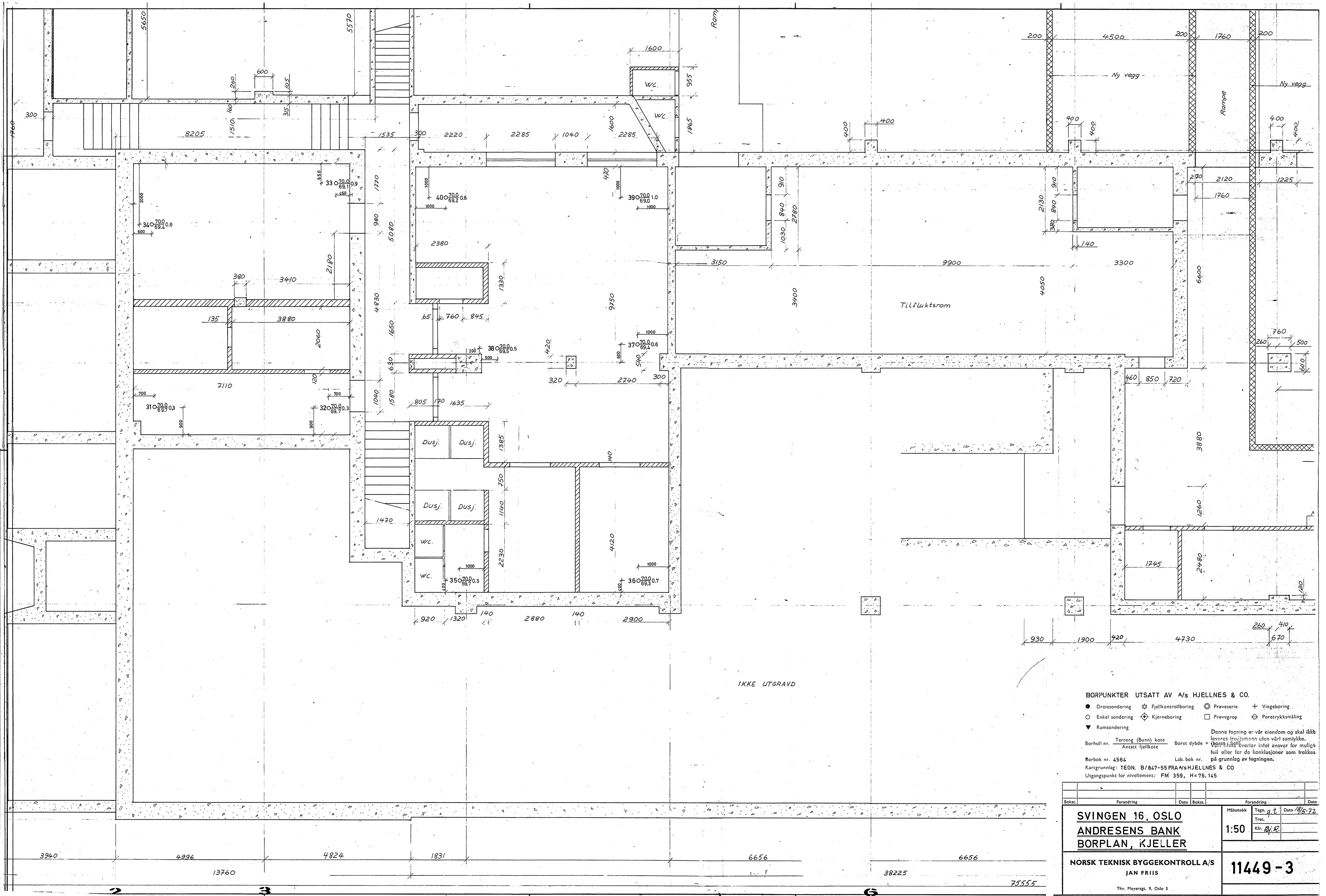
SO,E-3 IV

overf. Jan 87/amo.





Bokst.	Forandring	Dato	Bokst.	Forandring	Dato
<b>SVINGEN 16, OSLO</b> <b>ANDRESENS BANK</b> <b>BORPLAN 1. ETASJE</b>			Målestokk	Tegn. <i>gt</i>	Dato 18/5-22
			1:50	Trac.	
				Kfr. <i>G.R.</i>	
<b>NORSK TEKNISK BYGGEKONTROLL A/S</b> <b>JAN FRIIS</b>			<b>11449-2</b>		
<small>Thv. Meyersgt. 9, Oslo 5</small>					



IKKE UTGRAVD

BORPUNKTER UTSATT AV A/s HJELLNES & CO.

● Dreiesondering    ☆ Fjellkontrollboring    ⊙ Prøveserie    + Vingeboring  
 ○ Enkel sondering    ⊕ Kjerneboring    □ Prøvegrop    ⊕ Poretrykksmåling  
 ▼ Ramsondering

Terreng (Bunn) kote    Boret dybde + (Boret til)    Denne tegning er vår eiendom og skal ikke leveres fremmann uten vårt samtykke.  
 Borhull nr.    Antatt fjellkote   

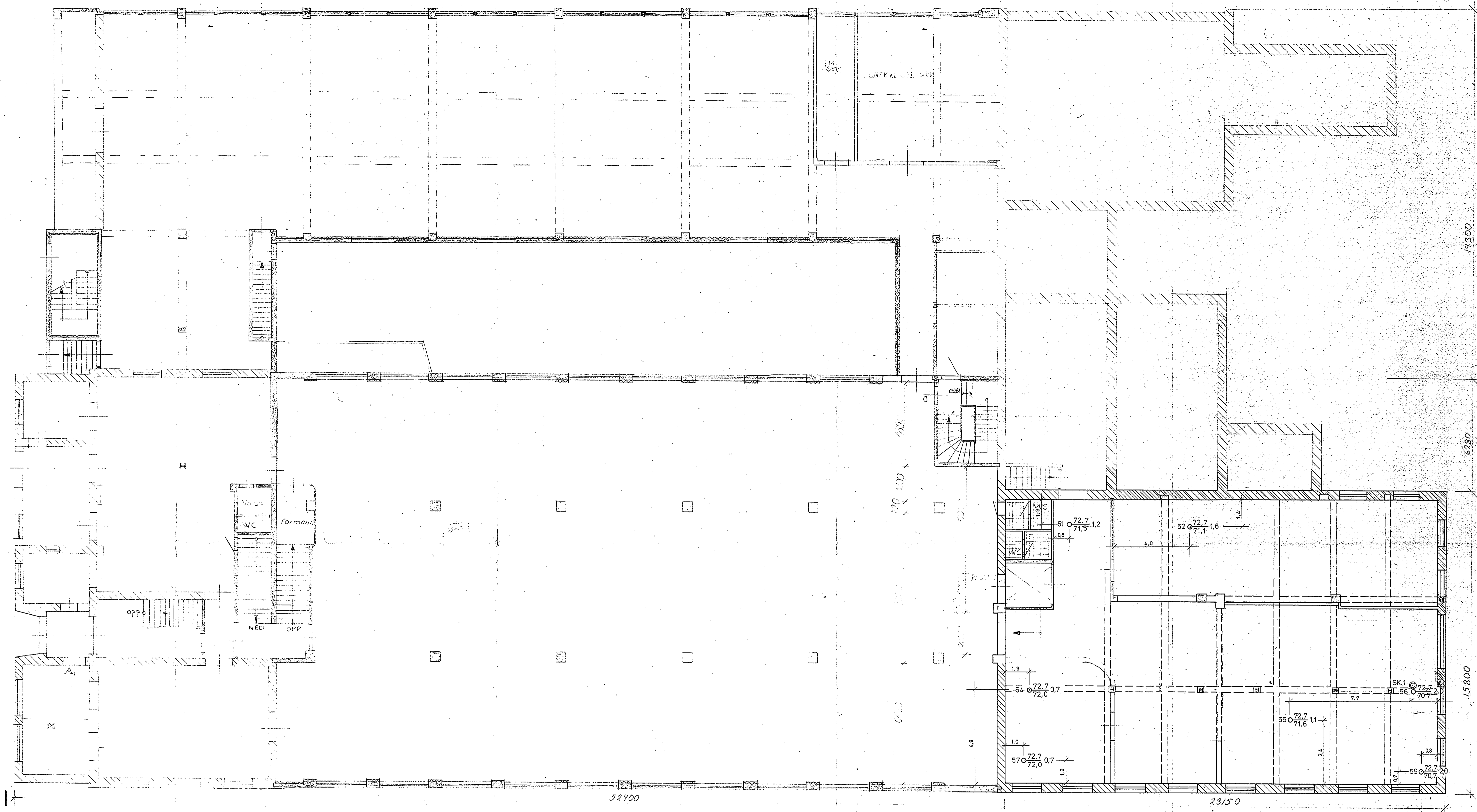
Borbok nr. 4564    Lab. bok nr.    Denne tegning er vår eiendom og skal ikke leveres fremmann uten vårt samtykke.  
 Kartgrunnlag: TEGN. B/847-55 FRA A/s HJELLNES & CO    Utgangspunkt for nivåelment: FM 359, H=76.145

Bokst.	Forandring	Dato	Bokst.	Forandring	Dato

**SVINGEN 16, OSLO**  
**ANDRESENS BANK**  
**BORPLAN, KJELLER**

Målestokk: 1:50  
 Tegn. og Trac. *J.F.R.*  
 Dato: 1975-72

**NØRSK TEKNISK BYGGEKONTROLL A/S**  
 JAN FRIIS  
 11449-3  
 Thv. Meyersgt. 9, Oslo 5



Underlag for tegn:  
 Tegn.nr. 12404, sist datert 18.7.71 fra Darre Jensen & Omsted.  
 " 147002 " 19.10.48 " ark. Odd Nansen og Ernst Holmboe  
 " 28007<sup>B</sup> " 15.5.57 " Goffeng og Hegermann  
 " 207010 " 24.1.58 " ark. Odd Nansen

● DRIBESONDERING    ✱ FJELLKONTROLLBORING    ⊙ PROVESERIE    + VINGEBORING  
 ○ ENKEL SONDERING    ⊕ KJERNEBORING    □ PROVEGROP    ⊖ PORETRYKMMÅLING  
 ▼ RAMSONDERING    ⊕ TRYKDRIBESONDERING  
 Denne tegning er vår eiendom og skal ikke leveres tredjemann uten vårt samtykke.

BORHULL NR.    TERRENG (BUNN) KOTE    ANTATT FJELLKOTE    BORET DYBDE ± (BORET)    VÅR FIRMA OVERTAR INTEL ANSVAR FOR MULIGE FEIL ELLER FOR DE KONKLUSJONER SOM TREKkes PÅ GRUNNLAG AV TEGNINGEN.

BORBOK NR. 4564    LAB. BOK NR.    KARTGRUNNLAG: K. HJELLNES - POLYTEKNIKK A/S, TEGN NR B/847 - 02    UTGANGSPUNKT FOR NIVELLEMENT: F.M. 359, H+73, 20

REV.		SIGN.		DATO		BORPLAN	
TEGNET		LEK				SVINGEN 16, OSLO	
KONTR.		S.R.				ANDRESENS BANK	
MAL		1:100				NOTEBY	
DATO		4.7.73				NORSK TEKNISK BYGGEKONTROLL A.S.	
				SAK NR.		TEGN. NR.	
				11449		5	