

H A U K E L I D

152 - 173 - 248 - 296

Torshovgaten 15

Presidentgaten 3 - 5

Christeiesgate 52 - 54

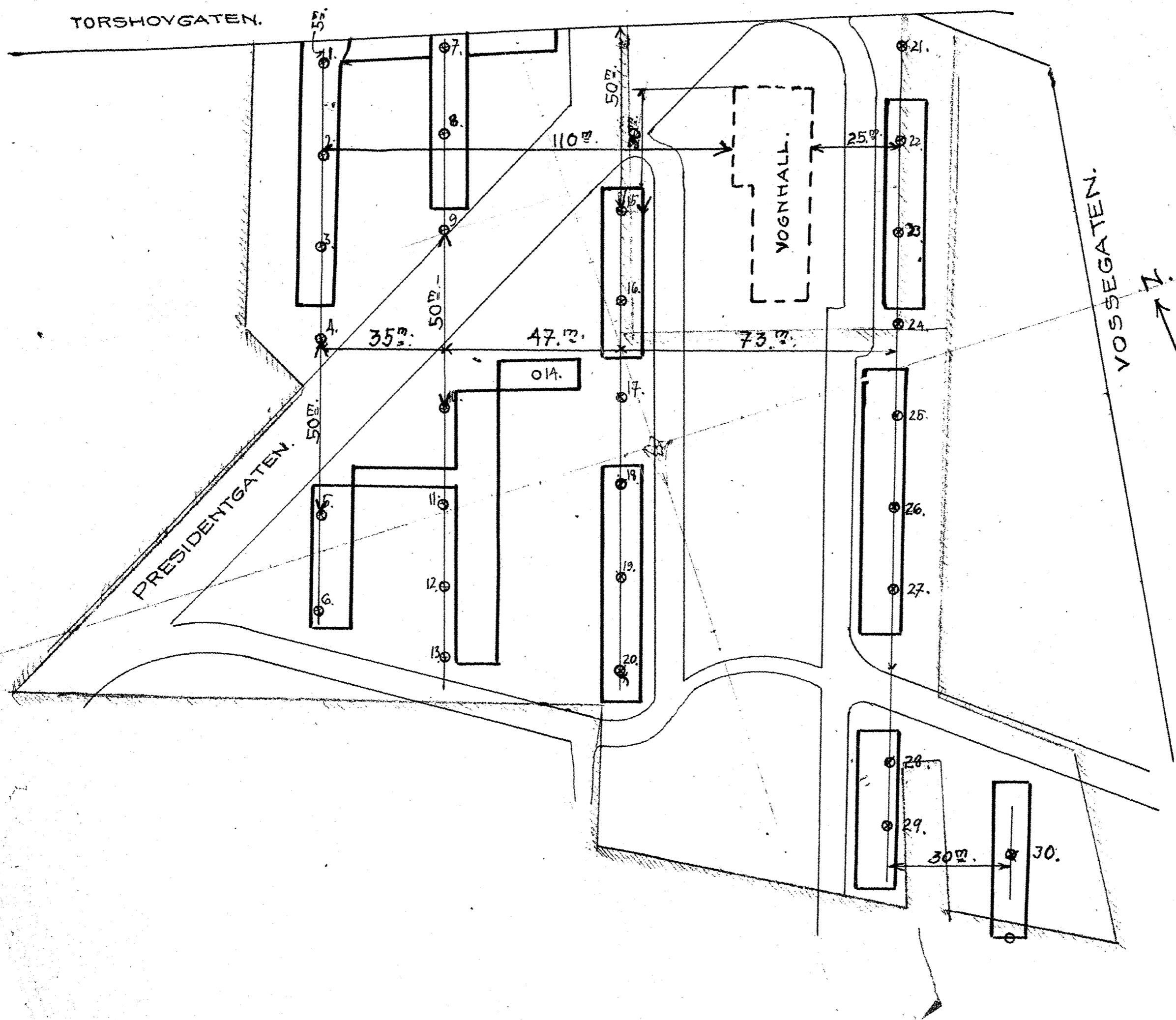
Ole Bulls gate 11 - 13 - 23

Østgaards gate 23

Kristiania Sporveisselskap

over. Ansvar/Ordet 88

NO:D4 I.III.IV

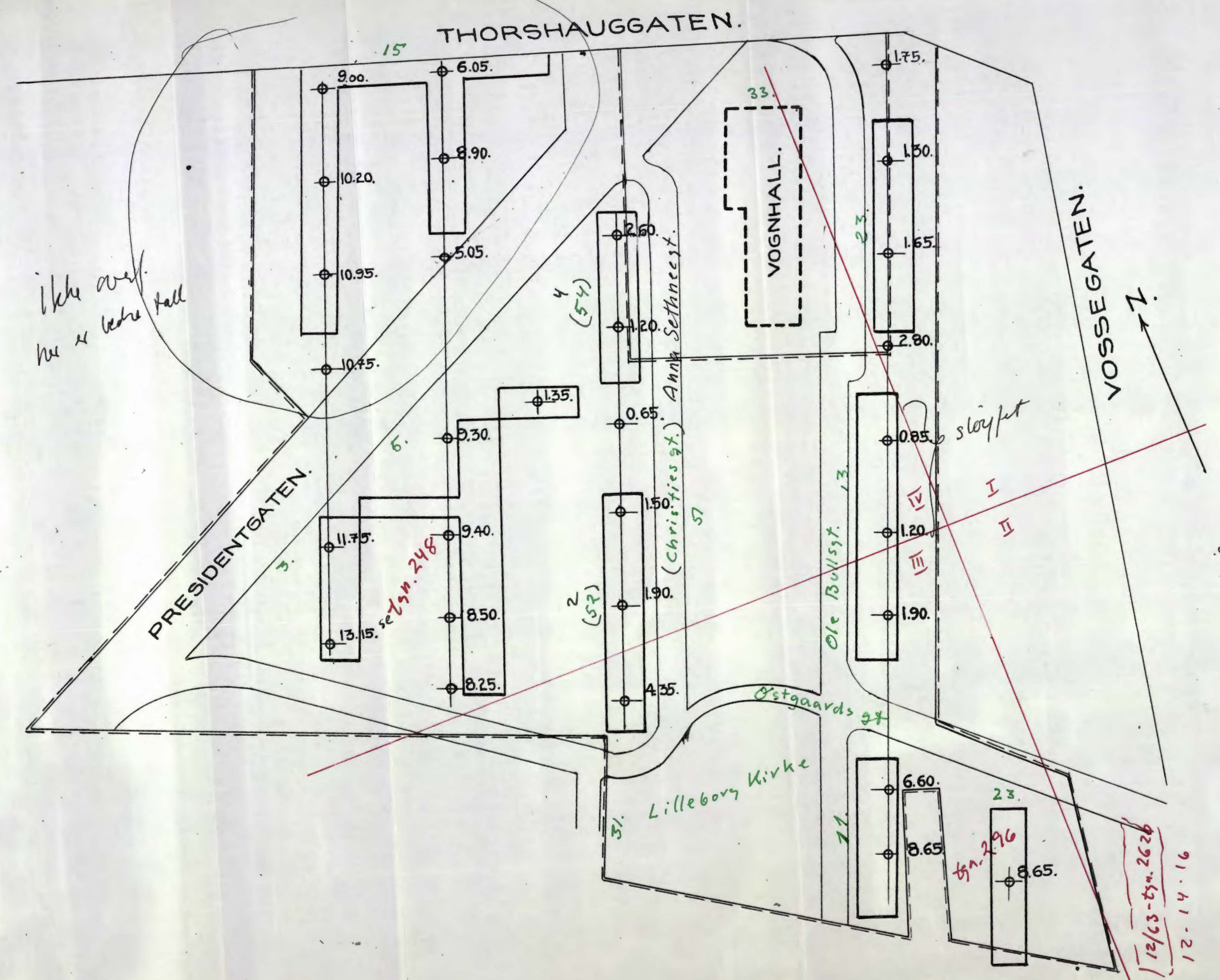


KRISTIANIA SPORVEISSELSK  
 REG. 1935.  
 M. 1:1000.  
 BYARKITEKTENS FO  
 TIL BORING-  
 M&C

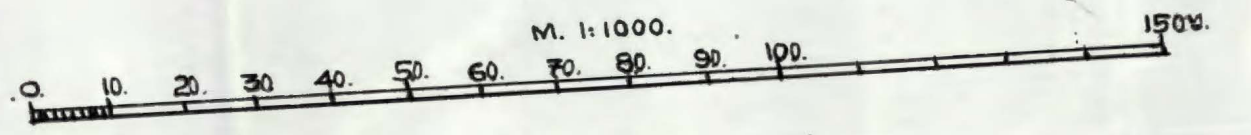
No. 152



Overført uten desimaler til NO B4 IV Anno/okt 88  
 NO B4 III EHL/okt. 88



FORKLARING:  
 ◊ BETEGNER BORHULL.  
 TALLET VED HVERT HULL ER DYBDE TIL FJELL I METER.  
 --- BETEGNER OMKRESEN AV AREALET.



KART OVER GRUNNBORINGER  
 PAA AREAL  
 THORSHAUGGATEN (19) ØSTGAARDSGATE (30)  
 TILHØRENDE  
 KRISTIANIA SPORVEISSELSKAP.  
 REG. 1935. APR. 1936.

M. 1:1000.  
 H. Flaumenhaft  
 M.N.I.F.

Overført NO B4 IV Anno/okt  
 Nr. 173. 04



HULL 3

JORDART.	DYBDE U. OVER M.	VANNPRO- CENTAV		H <sub>3</sub>	H <sub>1</sub>	F.	K.
		TOTAL SUBST	TORR SUBST				
TØRRSKORPELERE.	2.	17.7	21.4	52.6	37.	25.	7.4.
LERE.	3.	21.25	26.85	162.	20.	29.	3.6.
"	4.	22.4	28.8	193.	20.	32.	4.1.
"	5.	23.8	31.2	162.	20.	34.7	3.6.
"	6.	20.85	26.8	162.	27.	31.0	3.6.
"	7.	21.8	28.0	389.	58.	35.0	6.3.
"	8.	22.5	29.1	137.	17.	31.	3.2.
" M. SANDKORN.	8.8.	21.9	28.0	52.	15.	35.	1.5.

PRESIDENTGATEN. HULL 2.

JORDART.	DYBDE U. OVER FLATE M.	VANNPRO- CENTAV		H <sub>3</sub>	H <sub>1</sub>	F.	K. TONN M <sup>2</sup>
		TOTAL SUBST	TORR SUBST				
LERE.	2.	21.1	26.8	60.	20.	29.	2.0.
"	3.	22.3	28.7	102.	15.	30.2	2.8.
"	4.	23.7	31.0	102.	15.	33.	2.8.
"	5.	25.0	33.4	68.	12.	34.	2.3.
" M. STEN OG KLUNPER.	6.	20.3	25.5	108.	27.	29.	2.8.
" " " "	7.	21.1	26.8	76.	15.	28.	2.0.
LERE.	8.	27.2	37.3	102.	12.	36.	2.8.
"	9.	22.6	29.3	27.	7.	29.	0.9.
"	9.65	22.7	28.4	27.	7.	28.	0.9.

PRESIDENTGATEN. HULL 1.

JORDART.	DYBDE U. OVER FLATE M.	VANNPRO- CENTAV		H <sub>3</sub>	H <sub>1</sub>	F.	K. TONN M <sup>2</sup>
		TOTAL SUBST	TORR SUBST				
FYLING: SAND, STEN, LERE.	2.						
LERE.	3.	18.8	23.0	389.	137.	32.	6.2.
"	4.	19.9	24.9	137.	15.	26.	3.2.
"	5.	20.6	25.9	137.	15.	27.	3.2.
"	6.	22.0	28.3	103.	20.	31.5	2.7.
"	7.	23.4	30.4	76.	15.	32.	2.0.
"	8.	24.2	31.9	137.	20.	35.	3.2.
"	8.9	27.9	38.7	117.	17.	43.	2.8.

H<sub>3</sub> = RELATIV HOLOFASTHET NATURLIG LERE.  
H<sub>1</sub> = " " " " OMRØRT LERE.  
F. = " " FINHETS TALL.  
K. = KOHESJON I TONN PR. M<sup>2</sup>.

GRUNNUNDERSØKELSE  
FOR  
TOMTER

PRESIDENTGATEN.

M. 1:500. OKT. 1937.

*Bj. Hæverli*  
M.N.L.P.

Nr. 248

over. nov 89 J

D4E

PRESIDENTGATEN.

Anna Sethnes gate

(Christiesgt.)

42314  
PRØVEHULL 1.

42214  
PRØVEHULL 2.

42114  
PRØVEHULL 3.

Østgaards gt.

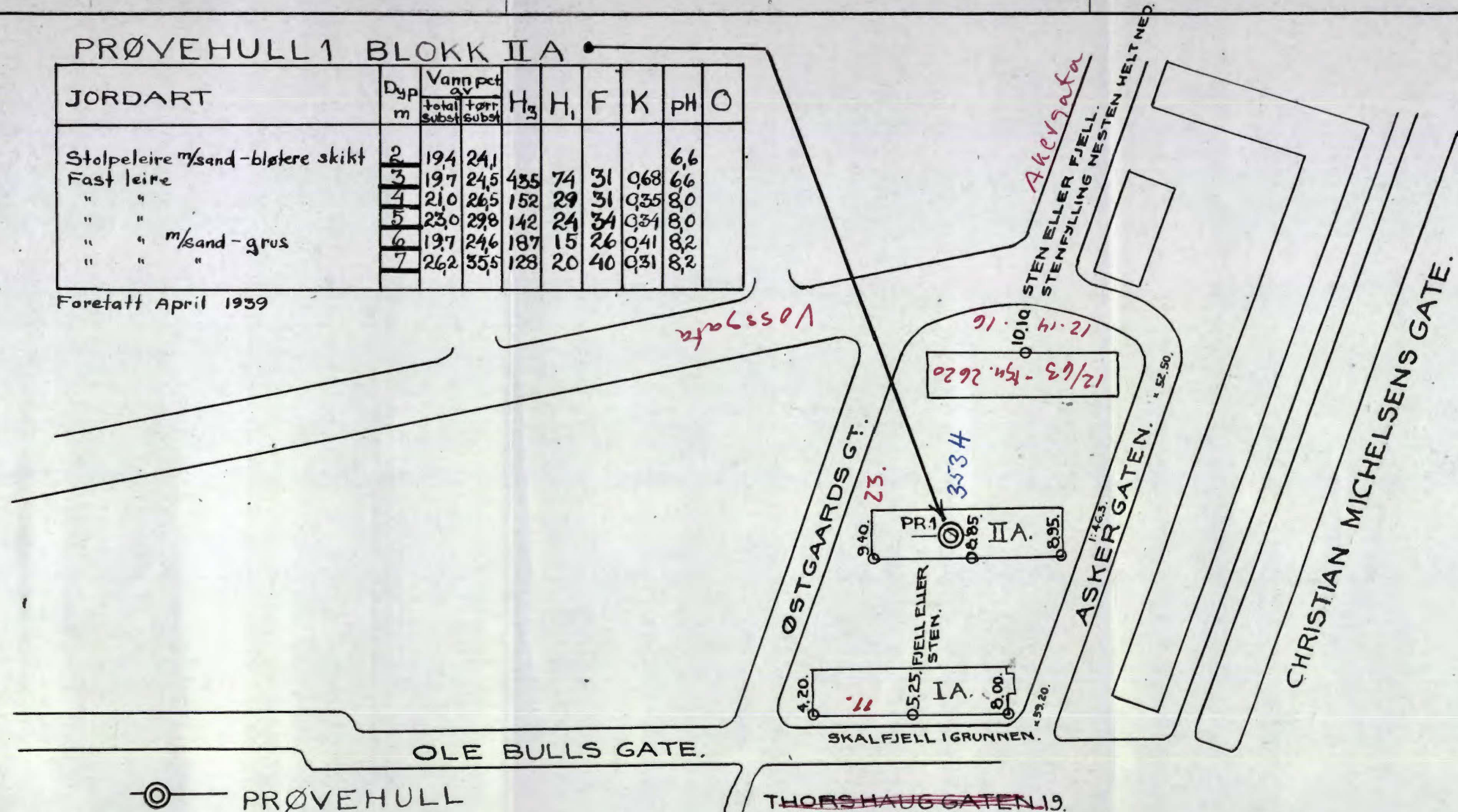
PLAN.  
1:500.



PRØVEHULL 1 BLOKK IIA

JORDART	Dyp m	Vann pct		H <sub>3</sub>	H <sub>1</sub>	F	K	pH	O
		total Subst	fær Subst						
Stolpeleire m/sand - bløtere skikt	2	19,4	24,1					6,6	
Fast leire	3	19,7	24,5	435	74	31	0,68	6,6	
" "	4	21,0	26,5	152	29	31	0,35	8,0	
" "	5	23,0	29,8	142	24	34	0,34	8,0	
" " m/sand - grus	6	19,7	24,6	187	15	26	0,41	8,2	
" " "	7	26,2	35,5	128	20	40	0,31	8,2	

Foretatt April 1939



⊙ — PRØVEHULL

Betegnelser:

- H<sub>3</sub> = Rel. holdfasthet nat. leire
- H<sub>1</sub> = " " omrørt. "
- F<sub>1</sub> = " finhetstall
- K = Kohesjon (Kg/cm<sup>2</sup>)
- pH = Surhetsgrad (over 7 alk.)
- O = Organiske best. deler %

GRUNNBORINGER  
MELLEM

ASKERGATEN - ØSTGAARDS GATE.  
M. 1:1000.

JUNI 1938.  
April 1939

*Pj. Håkølid*  
M.N.I.F.

Nr. 296.