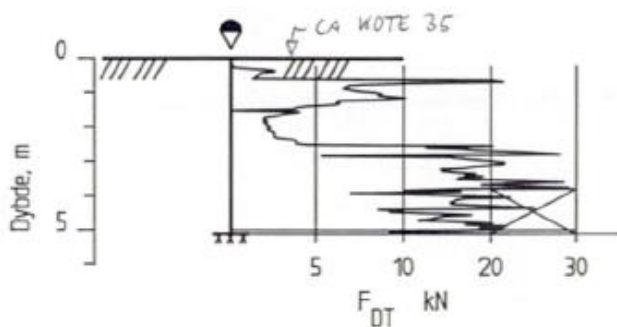

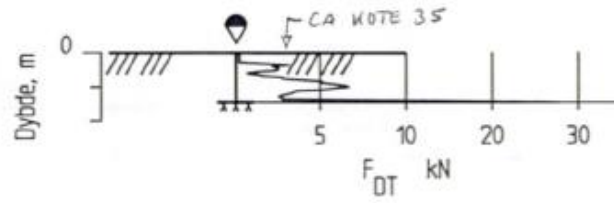


42A



<p>KARTLEGGING AV KVIKLEIREOMRÅDER</p>	<p>Rapport nr. 910017-2</p>	<p>Figur nr. 052</p>
<p>Kartblad 1723-3, Steinkjer Dreiestrykksondering M = 1 : 200 Borhull nr. : 42A</p>	<p>Forsøk nr. 1 Dato boret :911016</p>	<p>Tegner TSA</p> <p>Dato 11.02.92</p> <p>Kontrollert <i>AES</i></p> <p>Godkjent <i>07</i></p> 

42B



KARTLEGGING AV KVIKKLEIREOMRÅDER

Rapport nr.
910017-2

Figur nr.
053

Kartblad 1723-3, Steinkjer
Dreietrykkssondering
M = 1 : 200
Borhull nr. : 42B

Forsøk nr. 2

Dato boret :911016

Tegner
TSA

Dato
11.02.92

Kontrollert

AES

Godkjent

7

