


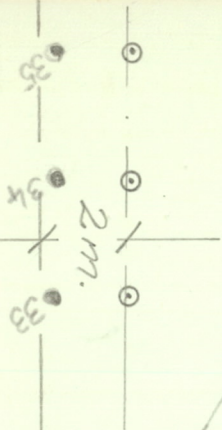


BÆRUM KOMMUNE Prosjekterings- og anleggskontoret			DREIESONDERING
Sted Gangbru over Brynsveien.			
Pel.		Dato 20.10.75	Siga. 
Hull 31.		Terrengkote 74,47	
Dybde m	Last kg	Ant. halve omdr.	Anmerkninger
0			
0,5			
2,9	x		Jumpet. Leire og stein. Kiler fast borspissen. Antatt fjell.
10			
20			
30			

BÆRUM KOMMUNE Prosjekterings- og anleggskontoret			DREIESONDERING
Sted Gangbru over Brynsveien.			
Pel.		Dato 20.10.75	Sign. 
Hull 33.		Terrengkote 74,42	
Dybde m	Last kg	Ant. halve omdr.	Anmerkninger
0 1,0 x			Antatt fjell.  Dette hullet ble flyttet 2 m. ut i veiskråningen p.g.a. kabler. Se skisse på baksiden.  •/.
10			
20			
30			



EVjebakken



Brynsveien





<b>BÆRUM KOMMUNE</b> Prosjekterings- og anleggskontoret			<b>DREIESONDERING</b>
Sted <b>Gangbru over Brynsveien.</b>			
Pel.		Dato <b>20.10.75</b> Sign. <i>[Signature]</i>	
Hull <b>36.</b>		Terrenghøide <b>73,81</b>	
Dybde m	Last kg	Ant. halve omdr.	Anmerkninger
0			<b>Jumpet. Antatt fjell.</b>
0,5			
1,0	x		
10			
20			
30			


BÆRUM KOMMUNE

Prosjekterings- og anleggskontoret

DREIESONDERING

Sted Gangbru over Brynsveien.

Pel.

Dato 20.10.75 Sign. 

Hull 32.

Terrengkote 75,05

Dybde  
m

Last  
kg

Ant. halve  
omdr.

Anmerkninger

0



10

20

30


Skalfjell i dagen.



BÆRUM KOMMUNE Prosjekterings- og anleggskontoret			DREIESONDERING
Sted Gangbru over Brynsveien.			
Pel.		Dato 20.10.75	Sign. 
Hull 35.		Terrengkote 73,61	
Dybde m	Last kg	Ant. halve omdr.	Anmerkninger
0 1,2	x		Antatt fjell.  Dette hullet ble flyttet 2 m. ut i veiskråningen p.g.a. kabler. Se skisse på baksiden av kortet for borehull nr.33.  •/.
10			
20			
30			


<b>BÆRUM KOMMUNE</b> Prosjekterings- og anleggskontoret	<b>DREIESONDERING</b>
--	-----------------------

Sted Gangbru over Brynsveien.


Pel.	Dato 15.10.75	Sign: 
------	---------------	---



Hull 25.	Terrengkote 75,45
----------	-------------------

Dybde m	Last kg	Ant. halve omdr.	Anmerkninger
------------	------------	---------------------	--------------









<b>BÆRUM KOMMUNE</b> Prosjekterings- og anleggskontoret			<b>DREIESONDERING</b>
Sted <b>Gangbru over Brynsveien.</b>			
Pel.		Dato <b>20.10.75</b>	Sign. <i>[Signature]</i>
Hull <b>44.</b>		Terrengkote <b>77,88</b>	
Dybde m	Last kg	Ant. halve omdr.	Anmerkninger
0			<b>Fjell i dagen.</b>
10			
20			
30			

BÆRUM KOMMUNE Prosjekterings- og anleggskontoret			DREIESONDERING
Sted Gangbru over Brynsveien.			
Pel.		Dato 14.10.75	Sign. 
Hull 29.		Terrengkote 75,73	
Dybde m	Last kg	Ant. halve omdr.	Anmerkninger
0 — 0,5 2,3	x		Jumpet. Leire og stein. Antatt fjell.
10 —			
20 —			
30 —			




BÆRUM KOMMUNE Prosjekterings- og anleggskontoret			DREIESONDERING
Sted Gangbru over Brynsveien.			
Pel.		Dato 14.10.75	Sign. 
Hull 39.		Terrengkote 75,99	
Dybde m	Last kg	Ant. halve omdr.	Anmerkninger
0 - 0,5 1,1	x		Jumpet. Antatt fjell.
10			
20			
30			

BÆRUM KOMMUNE Prosjekterings- og anleggskontoret			DREIESONDERING
Sted Gangbru over Brynsveien.			
Pel.		Dato 15.10.75	Sign. 
Hull 40.		Terrengkote 76,45	
Dybde m	Last kg	Ant. halve omdr.	Anmerkninger
0 0,8	x		Antatt fjell. Kommer ikke lenger ned. Böyer stengene.
10			
20			
30			


<b>BÆRUM KOMMUNE</b> Prosjekterings- og anleggskontoret	<b>DREIESONDERING</b>
--	-----------------------

Sted **Gangbru over Brynsveien.**


Pel. \_\_\_\_\_ Dato **14.10.75** Sign. 



Hull **41.** Terrengekote **77,13**

Dybde m	Last kg	Ant. halve omdr.	Anmerkninger
------------	------------	---------------------	--------------

0 — 1,0 x — — — — 10 — — — — 20 — — — — 30 —		<p><b>Antatt fjell.</b></p>
--	--	-----------------------------




BÆRUM KOMMUNE Prosjekterings- og anleggskontoret			DREIESONDERING
Sted Gangbru over Brynsveien.			
Pel.		Dato 20.10.75	Sign. 
Hull 50.		Terrengkote 77,21	
Dybde m	Last kg	Ant. halve omdr.	Anmerkninger
0			Jumpet. Stein og leire. Antatt fjell.
0,5			
2,0	x		
10			
20			
30			

BÆRUM KOMMUNE			DREIESONDERING
Prosjekterings- og anleggskontoret			
Sted Gangbru over Storengveien.			
Pel.		Dato 20.10.75	Sign. 
Hull 49.		Terrengkote 76,91	
Dybde m	Last kg	Ant. halve omdr.	Anmerkninger
0			Fjell i dagen.
10			
20			
30			

<b>BÆRUM KOMMUNE</b> Prosjekterings- og anleggskontoret	<b>DREIESONDERING</b>
--	-----------------------



Sted Gangbru over Brynsveien.



Pel.	Dato 20.10.75	Sign. 
------	---------------	--



Hull 48.	Terrengkote 77,41
----------	-------------------

Dybde m	Last kg	Ant. halve omdr.	Anmerkninger
0 —			Jumpet. Stein og leire. Antatt fjell.
0,5			
1,4	x		
—			
—			
—			
—			
—			
—			
10			
—			
—			
20			
—			
—			
30			






BÆRUM KOMMUNE Prosjekterings- og anleggskontoret			DREIESONDERING
Sted Gangbru over Brynsveien.			
Pel.		Dato 20.10.75	Sign. 
Hull 47.		Terrengkote 77,64	
Dybde m	Last kg	Ant. halve omdr.	Anmerkninger
0 0,6	x		Antatt fjell.
10			
20			
30			



<b>BÆRUM KOMMUNE</b> Prosjekterings- og anleggskontoret			<b>DREIESONDERING</b>
Sted Gangbru over Brynsveien.			
Pel.		Dato 20.10.75	Sign. 
Hull 46.		Terrengekote 77,55	
Dybde m	Last kg	Ant. halve omdr.	Anmerkninger
0 — 10,3 x — — — — 10 — — — — 20 — — — — 30 —			Antatt fjell.

BÆRUM KOMMUNE Prosjekterings- og anleggskontoret			DREIESONDERING
Sted Gangbru over Brynsvein.			
Pel.		Dato 20.10.75	Sign. 
Hull 45.		Terrengkote 77,88	
Dybde m	Last kg	Ant. halve omdr.	Anmerkninger
0 0,9	x		Antatt fjell.
10			
20			
30			





BÆRUM KOMMUNE Prosjekterings- og anleggskontoret			DREIESONDERING
Sted Gangbru over Brynsveien.			
Pel.		Dato 14.10.75	Sign. 
Hull P.430.		Terrengkote 76,87	
Dybde m	Last kg	Ant. halve omdr.	Anmerkninger
0 —			Jumpet. Stein og leire. Antatt fjell.
0,5			
2,1 x			
—			
—			
—			
10 —			
—			
—			
20 —			
—			
—			
30 —			


BÆRUM KOMMUNE Prosjekterings- og anleggskontoret			DREIESONDERING
Sted Gangbru over Brynsveien.			
Pel.		Dato 14.10.75	Sign. 
Hull P.440.		Terrengkote 75,88	
Dybde m	Last kg	Ant. halve omdr.	Anmerkninger
0 0,6	x		Antatt fjell.
10			
20			
30			

<b>BÆRUM KOMMUNE</b> Prosjekterings- og anleggskontoret		<b>DREIESONDERING</b>
Sted <u>Gangbru over Brynsveien.</u>		
Pel.		Dato <u>14.10.75</u> Sign. 
Hull <u>51.</u>		Terrengkote <u>76,46</u>
Dybde m	Last kg	Ant. halve omdr.
0 — 0,5 — — — — 10 — — — — — — — 20 — — — — — — — — 30	x	
Anmerkninger  <u>Antatt fjell.</u>		







BÆRUM KOMMUNE Prosjekterings- og anleggskontoret			DREIESONDERING
Sted Gangbru over Brynsveien.			
Pel.		Dato 16.10.75	Sign. 
Hull 43.		Terrengkote 77,23	
Dybde m	Last kg	Ant. halve omdr.	Anmerkninger
0			Jumpet. Antatt fjell.
0,5			
0,9	x		
10			
20			
30			

BÆRUM KOMMUNE Prosjekterings- og anleggskontoret			DREIESONDERING
Sted Gangbru over Brynsveien.			
Pel.		Dato 20.10.75	Sign. 
Hull 37.		Terrengkote 75,05	
Dybde m	Last kg	Ant. halve omdr.	Anmerkninger
0			Jumpet. Stein og skalfjell.
0,5			
3,0	x		Kommer ikke lenger ned. Kiler fast borspissen og böyer stengene.
10			
20			
30			

BÆRUM KOMMUNE Prosjekterings- og anleggskontoret			DREIESONDERING
Sted Gangbru over Brynsveien.			
Pel.		Dato 14.10.75	Sign. 
Hull 38.		Terrengkote 75,73	
Dybde m	Last kg	Ant. halve omdr.	Anmerkninger
0 -			<p>Jumpet. Antatt fjell, eller stor stein. Kommer ikke lenger ned.</p>
0,5			
1,2	x		
10			
20			
30			






BÆRUM KOMMUNE Prosjekterings- og anleggskontoret			DREIESONDERING
Sted Gangbru over Brynsveien.			
Pel.		Dato 20.10.75	Sign. 
Hull 42.		Terrengkote	
Dybde m	Last kg	Ant. halve omdr.	Anmerkninger
0			Dette borehullet utgår da det ligger inne i et hus.
10			
20			
30			



BÆRUM KOMMUNE Prosjekterings- og anleggskontoret			DREIESONDERING
Sted Gangbru over Brynsveien.			
Pel.		Dato 14.10.75	Sign. 
Hull 23.		Terrengkote 76,39	
Dybde m	Last kg	Ant. halve omdr.	Anmerkninger
0 — 0,7 x			Antatt fjell.
10 —			
20 —			
30 —			









BÆRUM KOMMUNE Prosjekterings- og anleggskontoret			DREIESONDERING
Sted Gangbru over Brynsveien.			
Pel.		Dato 14.10.75	Sign. 
Hull 21.		Terrengkote 76,94	
Dybde m	Last kg	Ant. halve omdr.	Anmerkninger
0 —			Jumpet. Antatt fjell.
0,5			
0,8 x			
—			
—			
—			
10 —			
—			
—			
—			
—			
20 —			
—			
—			
—			
30 —			

BÆRUM KOMMUNE Prosjekterings- og anleggskontoret			DREIESONDERING
Sted Gangbru over Brynsveien.			
Pel.		Dato 15.10.75	Sign. 
Hull 7.		Terrengkote 75,87	
Dybde m	Last kg	Ant. halve omdr.	Anmerkninger
0 0,4	x		Kult og stor stein.  Kommer ikke ned.
10			
20			
30			

BÆRUM KOMMUNE Prosjekterings- og anleggskontoret			DREIESONDERING
Sted Gangbru over Brynsveien.			
Pel.		Dato 15.10.75	Sign. 
Hull 8.		Terrengkote 76,12	
Dybde m	Last kg	Ant. halve omdr.	Anmerkninger
0 0,6	x		Antatt fjell.
10			
20			
30			




<b>BÆRUM KOMMUNE</b> Prosjekterings- og anleggskontoret			<b>DREIESONDERING</b>
Sted <b>Gangbru over Brynsveien.</b>			
Pel.		Dato <b>15.10.75</b>	Sign. 
Hull <b>9.</b>		Terrengekote <b>76,30</b>	
Dybde m	Last kg	Ant. halve omdr.	Anmerkninger
0 — <b>0,7</b> — — — — 10 — — — — — 20 — — — — — 30 —	<b>x</b> 		<b>Antatt fjell.</b>


<b>BÆRUM KOMMUNE</b> Prosjekterings- og anleggskontoret			<b>DREIESONDERING</b>
Sted <b>Gangbru over Brynsveien.</b>			
Pel.		Dato <b>15.10.75</b>	Sign. 
Hull <b>10.</b>		Terrengekote <b>75,85</b>	
Dybde m	Last kg	Ant. halve omdr.	Anmerkninger
0 — <b>0,7</b> — — — — 10 — — — — — 20 — — — — — 30 —	x 		Antatt fjell.








BÆRUM KOMMUNE Prosjekterings- og anleggskontoret			DREIESONDERING
Sted Gangbru over Brynsveien.			
Pel.		Dato 15.10.75	Sign. 
Hull 10 B.		Terrengkote 75,58	
Dybde m	Last kg	Ant. halve omdr.	Anmerkninger
0 0,5	x		Stor stein eller fjell.  Kommer ikke lenger ned.
10			
20			
30			

BÆRUM KOMMUNE Prosjekterings- og anleggskontoret			DREIESONDERING
Sted Gangbru over Brynsveien.			
Pel.		Dato 15.10.75	Sign. <i>[Signature]</i>
Hull 11.		Terrengkote 76,14	
Dybde m	Last kg	Ant. halve omdr.	Anmerkninger
0 0,4	x		Kult og stein.  Kommer ikke ned.
10			
20			
30			

BÆRUM KOMMUNE Prosjekterings- og anleggskontoret			DREIESONDERING
Sted Gangbru over Brynsveien.			
Pel.		Dato 20.10.75	Sign. <i>[Signature]</i>
Hull 12.		Terrengkote 75,65	
Dybde m	Last kg	Ant. halve omdr.	Anmerkninger
0			Utgår p.g.a. kabel.
10			
20			
30			






BÆRUM KOMMUNE Prosjekterings- og anleggskontoret			DREIESONDERING	
Sted Gangbru over Brynsveien.				
Pel.		Dato 15.10.75	Sign. 	
Hull 13-20 og P20		Terrengkote		
Dybde m	Last kg	Ant. halve omdr.	Anmerkninger	
0			Disse hullene utgår p.g.a. kabler.	
			Alle hullene ligger i Brynsv. eller fortauet.	
			Det er fjell i dagen i ytterkant av fortauet.	
10				
20				
30				


BÆRUM KOMMUNE Prosjekterings- og anleggskontoret			DREIESONDERING
Sted Gangbru over Brynsveien.			
Pel.		Dato 14.10.75	Sign. 
Hull 24.		Terrengkote 76,77	
Dybde m	Last kg	Ant. halve omdr.	Anmerkninger
0 —			Jumpet. Antatt fjell.
0,5			
1,0 x			
—			
—			
—			
10 —			
—			
—			
20 —			
—			
—			
30 —			

BÆRUM KOMMUNE Prosjekterings- og anleggskontoret			DREIESONDERING
Sted Gangbru over Brynsveien..			
Pel.		Dato 14.10.75	Sign 
Hull 26.		Terrengkote <del>75100</del> <del>75100</del>	
Dybde m	Last kg	Ant. halve omdr.	Anmerkninger
0 -			Jumpet. Skalfjell.
0,5	x		
1,0			Kommer ikke lenger ned. Kiler fast grunnboret.
10			
20			
30			

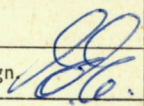





BÆRUM KOMMUNE Prosjekterings- og anleggskontoret			DREIESONDERING
Sted Gangbru over Brynsveien.			
Pel.		Dato 15.10.75	Sign. 
Hull 27.		Terrengkote 75,60	
Dybde m	Last kg	Ant. halve omdr.	Anmerkninger
0			Jumpet. Antatt fjell.
0,5			
1,0	x		
10			
20			
30			

BÆRUM KOMMUNE Prosjekterings- og anleggskontoret			DREIESONDERING
Sted Gangbru over Brynsveien.			
Pel.		Dato 14.10.75	Sign. 
Hull 28.		Terrengkote 75,76	
Dybde m	Last kg	Ant. halve omdr.	Anmerkninger
0 — 0,5 1,3	x		<p>Jumpet. Leire og stein.</p> <p>Kommer ikke lenger ned. Böyer stengene. Antatt fjell.</p>
10 —			
20 —			
30 —			



BÆRUM KOMMUNE Prosjekterings- og anleggskontoret			DREIESONDERING
Sted Gangbru over Brynsveien.			
Pel.		Dato 20.10.75	Sign 
Hull 30.		Terrengkote 75,19	
Dybde m	Last kg	Ant. halve omdr.	Anmerkninger
0			Jumpet. Antatt fjell.
0,5			
1,2	x		
10			
20			
30			





BÆRUM KOMMUNE Prosjekterings- og anleggskontoret			DREIESONDERING
Sted Gangbru over Brynsveien.			
Pel.		Dato 16.10.75	Sign. 
Hull 1.		Terrengkote 77,65	
Dybde m	Last kg	Ant. halve omdr.	Anmerkninger
0 0,3	x		Antatt fjell eller stor stein.  Kommer ikke ned.
10			
20			
30			



BÆRUM KOMMUNE Prosjekterings- og anleggskontoret			DREIESONDERING
Sted Gangbru over Brynsveien.			
Pel.		Dato 16.10.75	Sign. 
Hull 0.		Terrengkote 77,41	
Dybde m	Last kg	Ant. halve omdr.	Anmerkninger
0 0,4	x		Stor stein eller fjell.  Kommer ikke lenger ned.
10			
20			
30			





BÆRUM KOMMUNE Prosjekterings- og anleggskontoret			DREIESONDERING
Sted Gangbru over Brynsveien.			
Pel.		Dato 16.10.75	Sign. 
Hull 2.		Terrengkote 77,87	
Dybde m	Last kg	Ant. halve omdr.	Anmerkninger
0 0,7	x		Antatt fjell.
10			
20			
30			





BÆRUM KOMMUNE Prosjekterings- og anleggskontoret			DREIESONDERING
Sted Gangbru over Brynsveien.			
Pel.		Dato 16.10.75	Sign. 
Hull 3.		Terrengkote 77,37	
Dybde m	Last kg	Ant. halve omdr.	Anmerkninger
0			Utgår p.g.a. Telekabel.
10			
20			
30			

BÆRUM KOMMUNE Prosjekterings- og anleggskontoret			DREIESONDERING
Sted Gangbru over Brynsveien.			
Pel.		Dato 16.10.75	Sign. 
Hull 4.		Terrengkote 77,57	
Dybde m	Last kg	Ant. halve omdr.	Anmerkninger
0 — 0,7	x		Antatt fjell.
10			
20			
30			

BÆRUM KOMMUNE Prosjekterings- og anleggskontoret			DREIESONDERING
Sted Gangbru over Brynsveien.			
Pel.		Dato 15.10.75	Sign. 
Hull 5.		Terrengkote 77,21	
Dybde m	Last kg	Ant. halve omdr.	Anmerkninger
0 0,7	x		Antatt fjell.
10			
20			
30			



BÆRUM KOMMUNE Prosjekterings- og anleggskontoret			DREIESONDERING
Sted Gangbru over Brynsveien.			
Pel.		Dato 15.10.75	Sign. 
Hull 6.		Terrengkote 77,23	
Dybde m	Last kg	Ant. halve omdr.	Anmerkninger
0 0,7	x		Antatt fjell.
10			
20			
30			





Kart  
 over krysset  
 Brynsveien — Marie Michelets vei  
 M = 1:200 Ekv. = 0,5m.  
 Bærum Oppmålingsvesen, 27. januar 1975.

● SLAGSONDERING MED SLEGGE

GANGBRU OVER BRYNSVEIEN VED MARIE MICHELETS VEI	Målestokk	Tegn.	E. Haugli
	1:200	Trac.	
		Kfr.	
BORPLAN		Erstatning for:	
BÆRUM KOMMUNE PROSJEKTERINGS- OG ANLEGGSKONTORET SANDVIKA:		Erstattet av:	





Kart  
 over krysset  
 Brynsveien — Marie Michelets vei  
 M=1:200 Ekv = 0,5m.  
 Bærum Oppmålingsvesen, 27. januar 1975.

• SLAGSONDERING MED SLEGGJE

GANGBRU OVER BRYNSVEIEN VED MARIE MICHELETS VEI	Målestokk	Tegn. 29/10-75	E. Haugli
	1:200	Trac.	
BORPLAN	Erstatning for:		
	BÆRUM KOMMUNE PROSJEKTERINGS- OG ANLEGGSKONTORET SANDVIKA:		
			Erstattet av:





Kart  
 over krysset  
 Brynsveien — Marie Michelets vei  
 M = 1:200 Ekv = 0,5m.  
 Bærum Oppmålingsvesen, 27. januar 1975.

• SLAGSONDERING MED SLEGGJE

*Foreløpig kopi* 23/10-75

GANGBRU OVER BRYNSVEIEN VED MARIE MICHELETS VEI	Målestokk	Tegn.	E. Haugli
	1:200	Trac.	
BORPLAN	Kfr.		
	Erstatning for:		
BÆRUM KOMMUNE PROSJEKTERINGS- OG ANLEGGSKONTORET SANDVIKA:			Erstattet av: