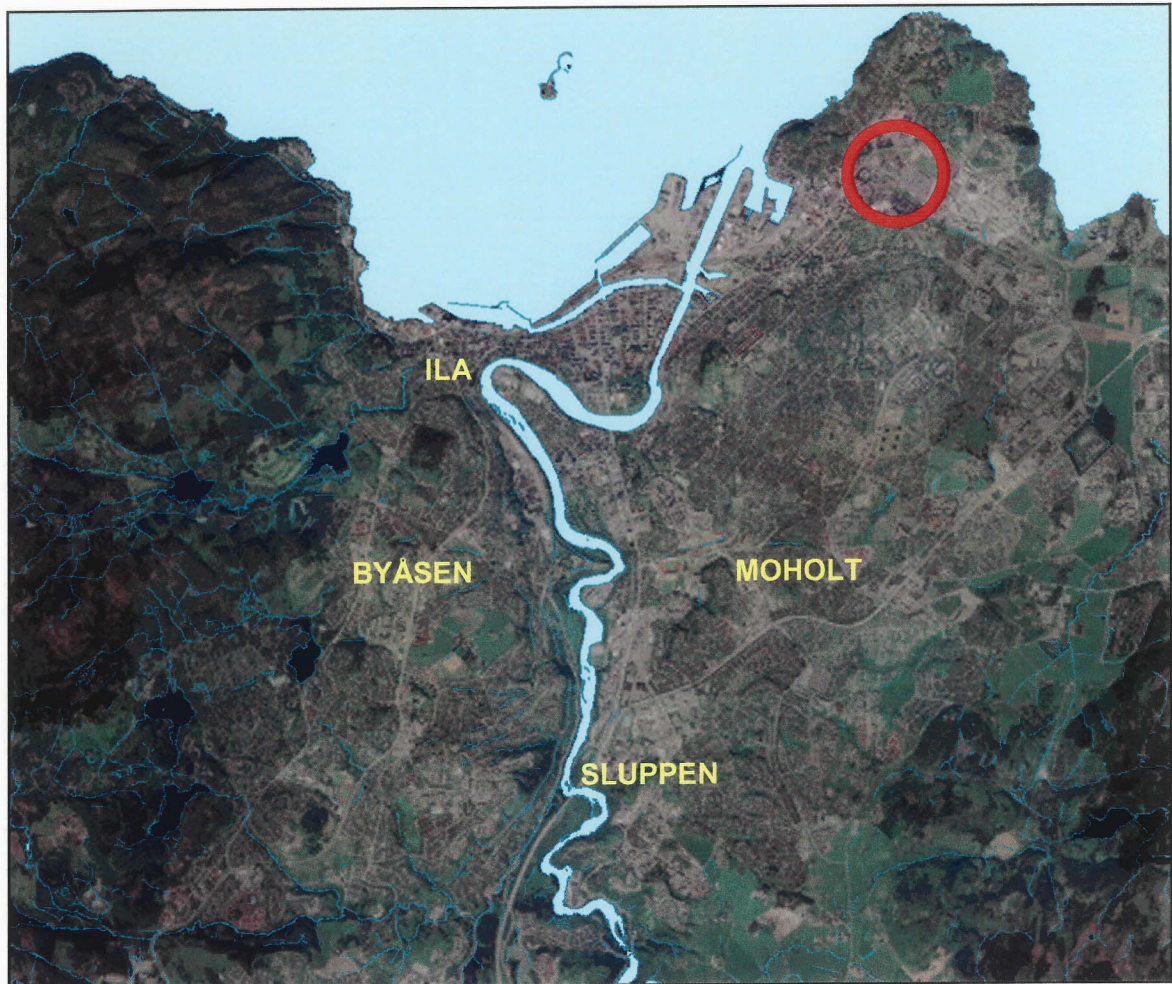




TRONDHEIM KOMMUNE

# R.1333-2 HAAKON VII's GATE

GRUNNUNDERSØKELSER  
DATARAPPORRT



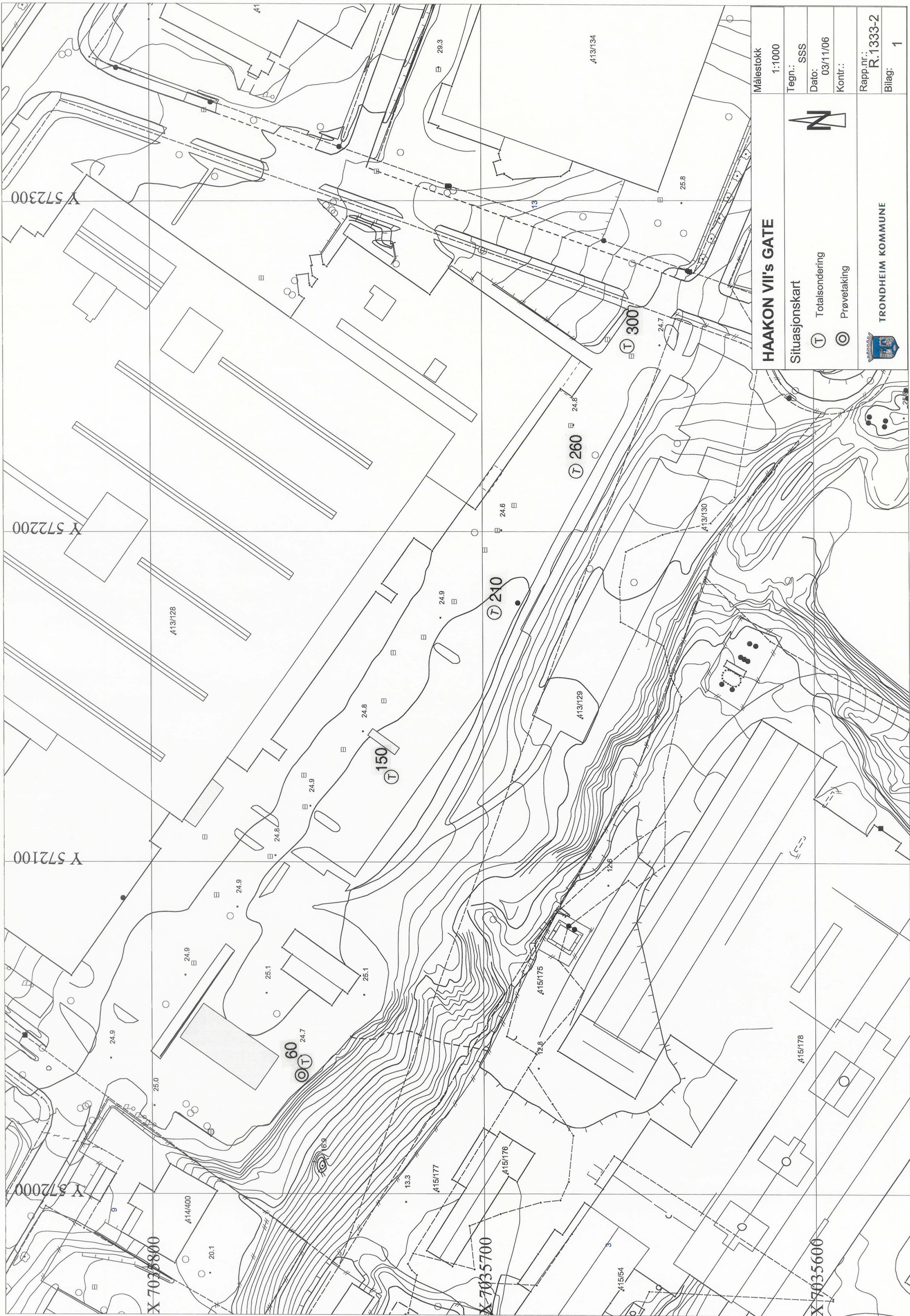
11.12.2006



**TRONDHEIM KOMMUNE**  
Trondheim byteknikk

Rapport fra Geoteknisk faggruppe.

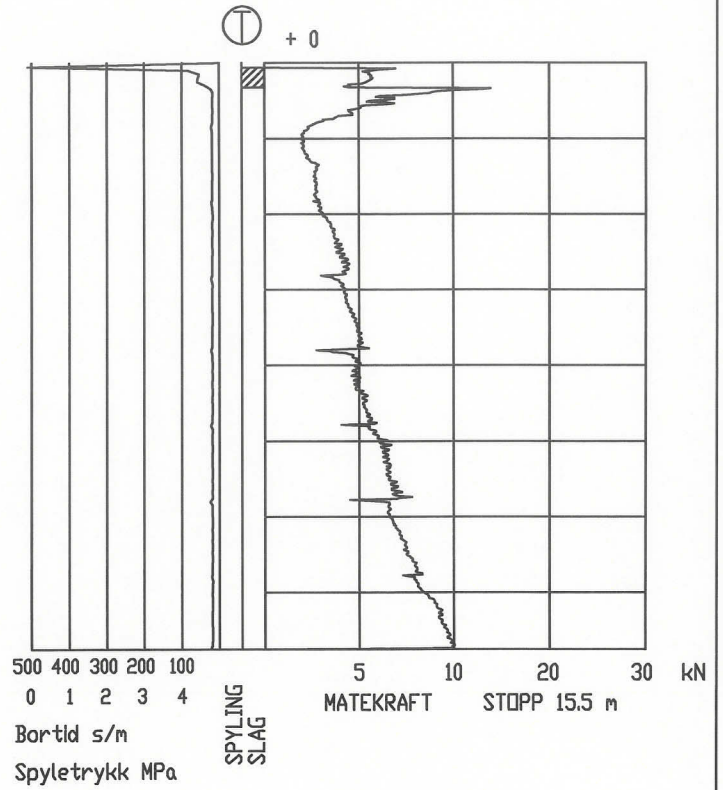
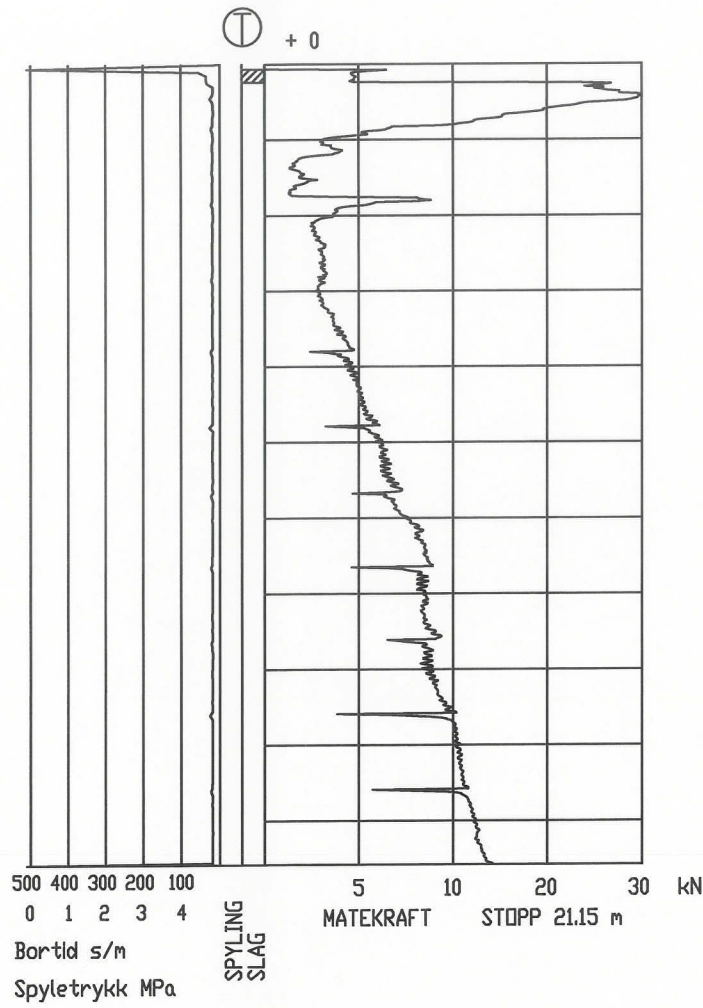
Oppdrag: R.1333-2	<b>HAAKON VII's GATE separering</b>		
	Datarapport		
Trondheim den:	11.12.2006		
Oppdragsgiver:	Intern	Oppdrag ved:	T. Sjaastad
Repr. punkt:	Euref 89. øst: 572 150	Euref 89 nord:	7 035 700
Sted:	Lade	Antall tekstsider:	1
Feltarbeidet utf.:	Uke 25 2006	Antall bilag:	4
Feltmetoder:	totalsondering		
Emneord:	grunnforhold		
Saksbehandler:	<i>Stig Vognild</i> Stig Vognild	Kvalitetssikrer:	<i>Tone Furuberg</i> Tone Furuberg
<b>Sammendrag:</b>			
<p>Avløpsledingen i Haakon VII's gate skal separeres.</p> <p>Det ble først sondert langs en trasé sør for OBS Lade. Denne ble oppgitt tilfordel for trasé lengre øst ( R. 1333 ).</p> <p>Det ble totalsondert i 4 punkt. Sondringene ble ført til hhv. 21.2, 15.5, 11.7 og 11.2 meter under terreng. Videre ble det tatt opp 6 prøver (54 mm. og skruprøve) fra ett pkt.</p> <p>Sondringenes plassering er vist på situasjonskartet i bilag 1. Sonderingsresultatet er vist i bilag 2 og 3. Borprofilet for pkt. 60 er vist i bilag 4.</p>			



<b>HAAKON VII'S GATE</b>		Målestokk 1:1000
Situasjonskart		Tegn.: SSS
<ul style="list-style-type: none"> <li><span style="border: 1px solid black; border-radius: 50%; padding: 2px;">T</span> Totalsondering</li> <li><span style="border: 1px solid black; border-radius: 50%; padding: 2px;">O</span> Prøvetaking</li> </ul>		Dato: 03/11/06
		Kontr.:
		Rapp.nr.: R.1333-2
TRONDHEIM KOMMUNE		Bilag: 1

Pr.60

Pr.150



HAAKON VII's GT

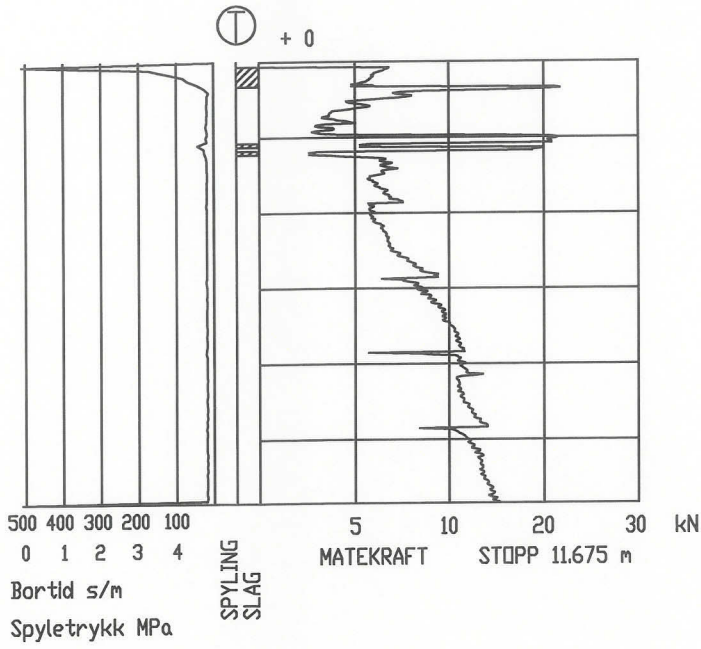
Totalsondering 60 og 150



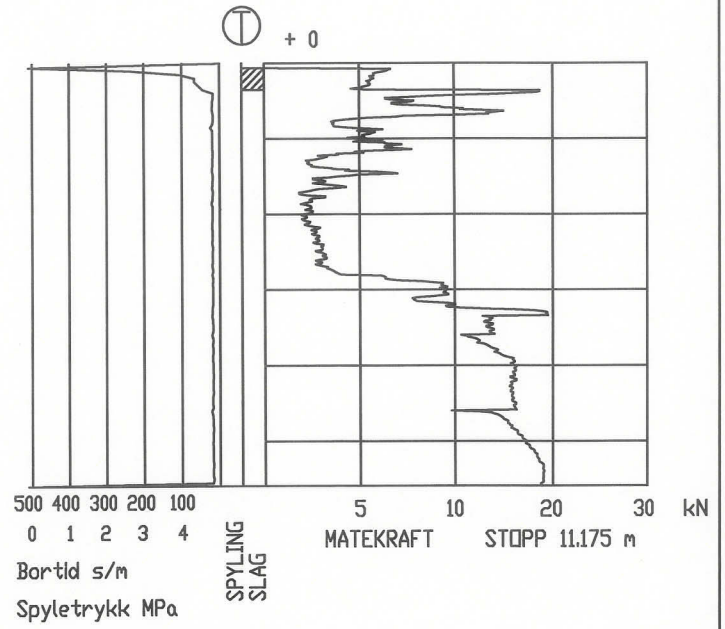
TRONDHEIM KOMMUNE

Tegnet:	SSS
Godkjent:	
Saksbeh:	VOG
Dato:	08.12.2006
Målestokk:	1:200
Prosjekt nr:	R.1333-2
Tegn.nr.:	2

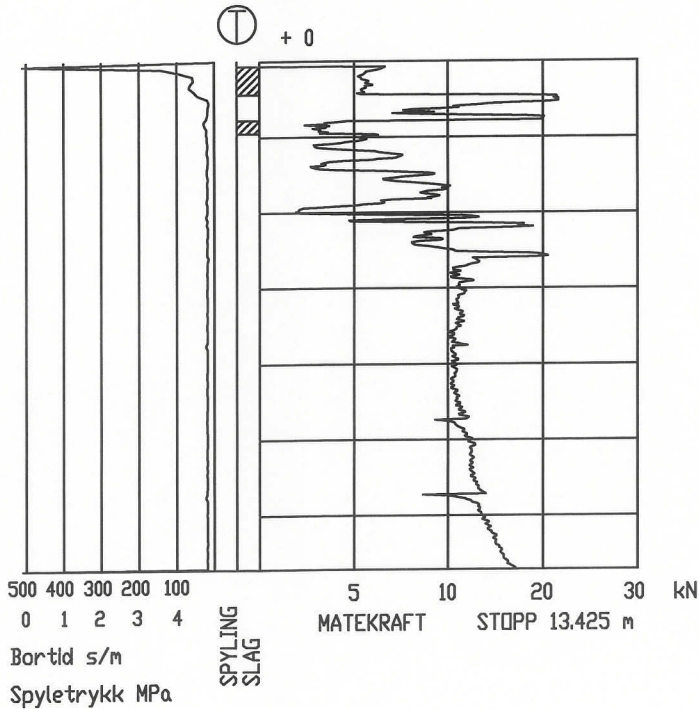
# Pr.210




# Pr.260



# Pr.300



HAAKON VII's GT  Totalsondering 210, 260 og 300	Tegnet:	SSS
	Godkjent:	
	Saksbeh:	VOG
	Dato:	08.12.2006
	Målestokk:	1:200
 TRONDHEIM KOMMUNE	Prosjekt nr:	R.1333-2
	Tegn.nr.	3

