


BÆRUM KOMMUNE Prosjekterings- og anleggskontoret			DREIESONDERING	
Sted <i>Slependen</i>				
Pel.			Dato <i>28/2-83</i>	Sign. <i>[Signature]</i>
Hull <i>10.</i>			Terrengkote	
Dybde m	Last kg	Ant. halve omdr.	Anmerkninger	
0			<i>Utgrø på grus og Kobler</i>	
10				
20				
			<i>4/3-83</i> <i>[Signature]</i>	
30				


BÆRUM KOMMUNE Prosjekterings- og anleggskontoret			DREIESONDERING	
Sted <i>Dreiesonden</i>				
Pel.		Dato <i>28/2-83</i>		Sign. <i>[Signature]</i>
Hull <i>20.</i>		Terrengkote		
Dybde m	Last kg	Ant. halve omdr.	Anmerkninger	
0			<i>Utgrav på grunn av Kabler.</i> <i>4/3-83</i> <i>[Signature]</i>	
10				
20				
30				


BÆRUM KOMMUNE Prosjekterings- og anleggskontoret		DREIESONDERING	
Sted <i>Sjøpendler</i>			
Pel.		Dato <i>22/2-83</i>	Sign. <i>TL</i>
Hull <i>30</i>		Terrengkote	
Dybde m	Last kg	Ant. halve omdr.	Anmerkninger
0			<i>Bort 1 m Høyre på grunn av kabler</i>
<i>0.7 x</i>			<i>Iden av Gnis og Amundt Fjell</i>
10			
20			<i>4/3-83</i>
			<i>TL</i>
30			

BÆRUM KOMMUNE Prosjekterings- og anleggskontoret			DREIESONDERING	
Sted <i>Stjepander</i>				
Pel.			Dato <i>28/2-83</i>	Sign. <i>[Signature]</i>
Hull <i>40.</i>			Terrengkote	
Dybde m	Last kg	Ant. halve omdr.	Anmerkninger	
0	0.7 x 		<i>Bout 1 m Høyde pi grunn av feble</i>	
			<i>Grus og sand og Ammalt Fyll</i>	
			<i>4/3-83</i>	
			<i>[Signature]</i>	
			<i>Fyll i høyden</i>	
			<i>på begge</i>	
			<i>sider av vei</i>	
			<i>(Fyllskjering)</i>	
30				

BÆRUM KOMMUNE Prosjekterings- og anleggskontoret			DREIESONDERING	
Sted <i>Dreiesonden</i>				
Pel.			Dato <i>28/2-83</i> Sign. <i>[Signature]</i>	
Hull <i>50.</i>			Terrengkote	
Dybde m	Last kg	Ant. halve omdr.	Anmerkninger <i>Bort 1 m kinn på grunn av kabler</i>	
0 <i>0.7</i>			<i>Grus og stein og fuktete fjell</i>	
10			<i>4/3-83 etc.</i>	
20			<i>Fjell i lagene på begge sider av kvi. (Fjell skjering)</i>	
30				

BÆRUM KOMMUNE Prosjekterings- og anleggskontoret			DREIESONDERING
Sted <i>Slipendalen</i>			
Pel.		Date <i>28/2-83</i>	Sign. <i>[Signature]</i>
Hull <i>60</i>		Terrengkote	
Dybde m	Last kg	Ant. halve omdr.	Anmerkninger
0			<i>Arbeid og slutt og laste kuler fest.</i> <i>Ambath Fjell</i> <i>4/3-83</i> <i>[Signature]</i>
2.3 x			
10			
20			
30			

BÆRUM KOMMUNE		DREIESONDERING	
Prosjekterings- og anleggskontoret			
Sted		Slipveden	
Pel.		Dato	28/2-83
Hull		fo.	
Dybde m		Terrengkote	
Last kg		Anmerkninger	
Ant. halve omdr.		Bor 1 m høyre på grunn av kabler	
0		Grus og slem Arbeidd F. e. l Killer fast.	
0.2	x		
10		4/3-83 O. l.	
20			
30			

BÆRUM KOMMUNE Prosjekterings- og anleggskontoret			DREIESONDERING		
Sted <i>Skjerve</i>					
Pel.			Dato <i>1/3-83</i>		Sign. <i>[Signature]</i>
Hull <i>80</i>			Terrengkote		
Dybde m	Last kg	Ant. halve omdr.	Anmerkninger		
0 <i>0.5</i> <i>4.0</i> X			<i>Borke i m. skinn på grunn av kabel</i> <i>fånn per</i> <i>Skinn og deirs</i> <i>ikke fjell</i> <i>1/3-83</i> <i>[Signature]</i>		
10					
20					
30					

BÆRUM KOMMUNE Prosjekterings- og anleggskontoret			DREIESONDERING		
Sted <i>Slipendalen</i>					
Pel.			Dato <i>1/3-83</i>		Sign. <i>[Signature]</i>
Hull <i>90.</i>			Terrenkote		
Dybde m	Last kg	Ant. halve omdr.	Anmerkninger		
0			<i>Bort løst utige på</i>		
<i>0.5</i>			<i>4.5 mm av kabel</i>		
<i>2.2 x</i>			<i>fuss på</i>		
			<i>slur og leir</i>		
10			<i>og åmtehatt</i>		
			<i>Jill</i>		
20	<i>4/3-83</i>				
	<i>[Signature]</i>				
30					


BÆRUM KOMMUNE Prosjekterings- og anleggskontoret			DREIESONDERING	
Sted <i>Storveiden</i>				
Pel.			Dato <i>3/3-83</i>	Sign. <i>[Signature]</i>
Hull			Terrengkote	
Dybde m	Last kg	Ant. halve omdr.	Anmerkninger	
0			<i>Finner</i>	
0.5				
4.0 x			<i>Skum og leire</i>	
			<i>1000 l fjell</i>	
10			<i>4/3-83</i>	
			<i>[Signature]</i>	
20			<i>Tillegshull på gr. av oljetank.</i>	
			<hr/> <i>vi</i>	
			<i>statpe</i>	
30			<i>1500</i> <i>2000</i>	


BÆRUM KOMMUNE Prosjekterings- og anleggskontoret			DREIESONDERING	
Sted <i>Steppen</i>				
Pel.			Dato <i>1/3-83</i>	Sign. <i>[Signature]</i>
Hull <i>100</i>			Terrengkote	
Dybde m	Last kg	Ant. halve omdr.	Anmerkninger	
0			<i>Skallgjell</i> <i>og den</i> <i>Kommune</i> <i>Ikke med</i> <i>Fjell i dyper</i> <i>i vindant</i> <i>4/3-83</i> <i>[Signature]</i>	
10				
20				
30				
30				

BÆRUM KOMMUNE Prosjekterings- og anleggskontoret			DREIESONDERING	
Sted <i>Steppen</i>				
Pel.			Dato <i>4/3-83</i>	Sign. <i>[Signature]</i>
Hull <i>120.</i>			Terrengkote <i>[Signature]</i>	
Dybde m	Last kg	Ant. halve omdr.	Anmerkninger	
0			<i>finner per</i> <i>Skur og Leir</i> <i>og Amntatt</i> <i>Fjell</i> <i>4/3-83</i> <i>[Signature]</i>	
0,5				
3,7	x			
10				
20				
30				

BÆRUM KOMMUNE Prosjekterings- og anleggskontoret			DREIESONDERING	
Sted <i>Slepenen</i>				
Pel.			Dato <i>1/3-83</i>	Sign. <i>[Signature]</i>
Hull <i>130</i>			Terrenkote	
Dybde m	Last kg	Ant. halve omdr.	Anmerkninger	
0			<i>fjæmpet</i>	
<i>0,5</i>				
<i>4,0</i>	<i>x</i>		<i>Skru og leire</i>	
10			<i>Ikke fjell</i>	
20			<i>4/3-83</i> <i>[Signature]</i>	
30				

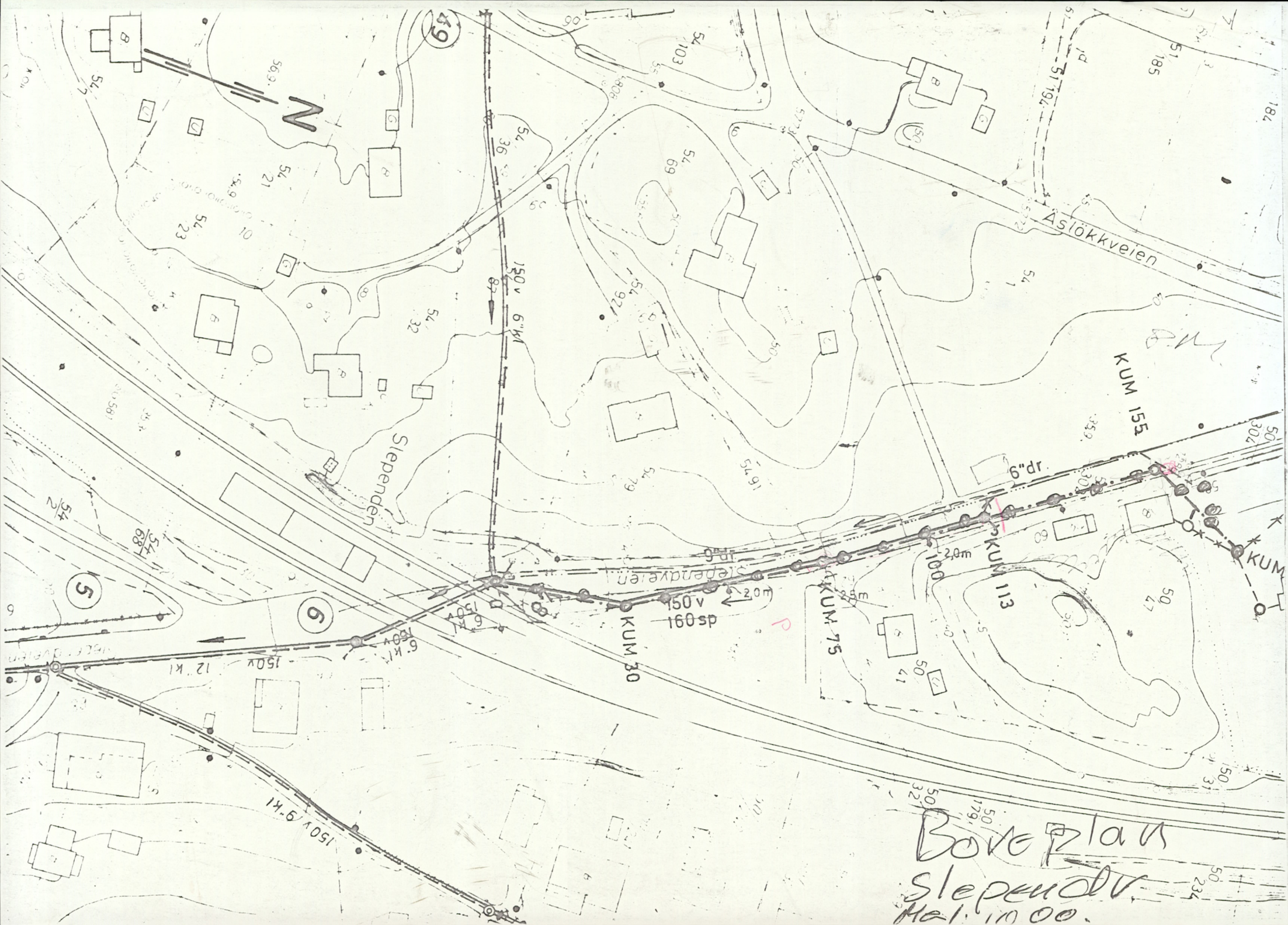
BÆRUM KOMMUNE Prosjekterings- og anleggskontoret			DREIESONDERING	
Sted <i>Slipenden fjell</i>				
Pel.			Dato <i>2/3-83</i>	Sign. <i>[Signature]</i>
Hull <i>140</i>			Terrengekote	
Dybde m	Last kg	Ant. halve omdr.	Anmerkninger	
0			<i>fann per</i>	
0.5				
4.0	<i>x</i>		<i>slur og leir</i>	
10			<i>1kk Fjell</i>	
20			<i>4/3-83</i> <i>[Signature]</i>	
30				

BÆRUM KOMMUNE Prosjekterings- og anleggskontoret			DREIESONDERING		
Sted <i>Slepender</i>					
Pel.			Dato <i>2/3-83</i>		Sign. <i>[Signature]</i>
Hull <i>150</i>			Terrengekote		
Dybde m	Last kg	Ant. halve omfr.	Anmerkninger		
0 <i>0.5</i> <i>4.0 x</i> 10 20 30			<i>fem per</i> <i>linn og linn</i> <i>14ke fjell</i> <i>4/3-83</i> <i>[Signature]</i>		

BÆRUM KOMMUNE Prosjekterings- og anleggskontoret			DREIESONDERING		
Sted <i>Sliprud</i>					
Pel.			Dato <i>2/3-83</i>		Sign. <i>[Signature]</i>
Hull <i>160</i>			Terrengkote		
Dybde m	Last kg	Ant. halve omdr.	Anmerkninger		
0			<i>Utgravn</i> <i>av grunn og</i> <i>objekt</i> <i>4/3-83</i> <i>[Signature]</i>		
10					
20					
30					

BÆRUM KOMMUNE Prosjekterings- og anleggskontoret			DREIESONDERING	
Sted <i>Stepunden</i>				
Pel.			Dato <i>2/3-83</i>	Sign. <i>[Signature]</i>
Hull <i>170</i>			Terrengkote	
Dybde m	Last kg	Ant. halve omdr.	Anmerkninger	
0			<i>furu</i>	
0.5			<i>[Signature]</i>	
4.0			<i>Arbeid utført av</i>	
			<i>og</i>	
10			<i>[Signature]</i>	
			<i>4/3-83</i>	
			<i>[Signature]</i>	
20				
30				

BÆRUM KOMMUNE			DREIESONDERING
Prosjekterings- og anleggskontoret			
Sted		<i>Superdalen</i>	
Pel.		Dato	<i>2/3-83</i>
Hull		Terrengkote	<i>See</i>
<i>180.</i>			
Dybde m	Last kg	Ant. halve omdr.	Anmerkninger
0			<i>fempele</i> <i>flod leire</i> <i>og slur</i> <i>og smutt</i> <i>tyll</i> <i>4/3-83</i> <i>BB</i>
0.5			
1.0	<i>x</i>		
2.0			
3.0			
4.0			
5.0			
6.0			
7.0			
8.0			
10			
20			
30			



N

49

Slependen

Aslökkveien

KUM 155

6"dr.

20m

100

20m

100

20m

100

20m

100

20m

100

20m

KUM 30

KUM 75

KUM 113

KUM

150 v

160 p

150 v

160 p

150 v

160 p

150 v

160 p

150 v

160 p

150 v

160 p

150 v

160 p

150 v

160 p

150 v

150 v

12 KI

150 v

12 KI

150 v

12 KI

150 v

12 KI

150 v

12 KI

150 v

12 KI

150 v

12 KI

150 v

9 KI

150 v

9 KI

150 v

150 v

6 KI

150 v

6 KI

150 v

6 KI

150 v

6 KI

150 v

6 KI

150 v

6 KI

150 v

6 KI

150 v

6 KI

150 v

6 KI

150 v

6 KI

150 v

6 KI

150 v

6 KI

150 v

6 KI

150 v

6 KI

150 v

6 KI

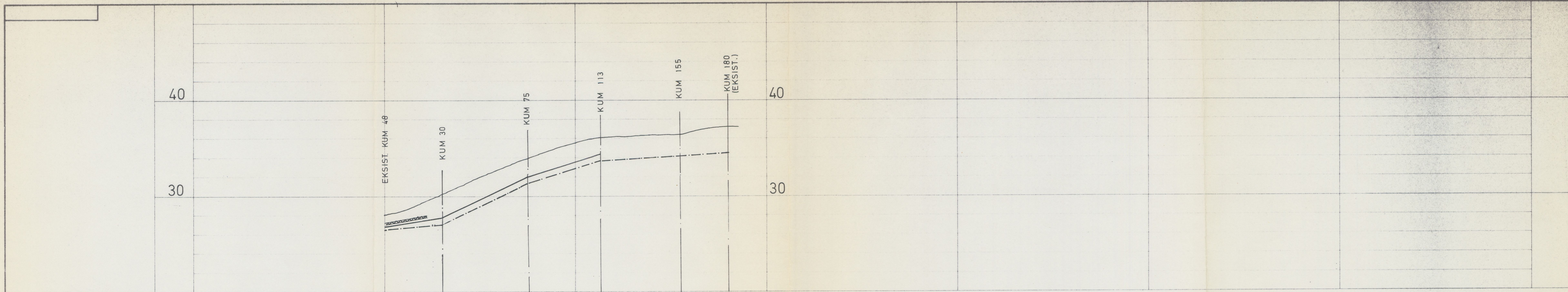
150 v

6 KI

Bore plan

Slependen

Mal. 10 00.



PROFIL NR. _____

MARKTYPE _____

HØYDE EKSIST TERRENG _____

HØYDE ENDELIG TERRENG _____

AVSTAND MELLOM SYSTEMPUNKTENE

VANNLEDNING (——— V)	DIM. I MILLIM. RØRMATERIALE	FALL I ‰	HØYDE UTV TOPP
	26,77	29,3	2800
SPILLVANN- LEDNING (- - - - SP)	DIM. I MILLIM. RØRMATERIALE	FALL I ‰	HØYDE INN BUNN
	26,36	19,7	2692
OVERVANN- LEDNING (- - - - OV)	DIM. I MILLIM. RØRMATERIALE	FALL I ‰	HØYDE INN BUNN
	26,95	31,30	2695

26,77	26,36	26,95	32,00	59,5	34,26	33,56	~12,5	~34,09	~12,5	~34,40
30	45	38	42	25						
150	160									
DUKT. STJ.	PVC T									
96,7	96,7									

(tilpasses eksist. høyde)



— TELEKABEL

— EL. KABEL (höyspent)

HØYDEGRUNNLAG : pp 5706, h = 33,891

A	LEDNINGSTRACÉ JUSTERT OG FORLENGET	E.D. 12.582
REV ANT	REVIDERINGEN GJELDER	SIGN DATO
SLEPENDVN. V/ÅSLÖKKVN.		Målestokk L 1:1000 H 1:200
PLAN OG PROFIL		Tegn. E.D. 11.2.82
		Trac.
		1:1000 Kfr
		Erstatning for:
BÆRUM KOMMUNE		S 9/25 A
VANN - OG KLOAKKVESENET		Erstattet av:

V. B13