


<b>BÆRUM KOMMUNE</b> Prosjekterings- og anleggskontoret			<b>DREIESONDERING</b>	
Sted <i>Bjerkølen strand</i>				
Pel.			Dato <i>13/5-81</i>	Sign. <i>Jee</i>
Hull <i>1</i>			Terrengkote <i>18,95</i> <i>PS</i>	
Dybde m	Last kg	Ant. halve omdr.	Anmerkninger	
0 <i>3,6</i> x			<i>Lure og Amundt</i> <i>Fjell</i>  <i>14/5-81</i> 	
10				
20				
30				

<b>BÆRUM KOMMUNE</b> Prosjekterings- og anleggskontoret		<b>DREIESONDERING</b>	
Sted <i>Bjerkedal strand</i>			
Pel.		Dato <i>13/5-81</i>	Sign. <i>Ken</i>
Hull <i>2</i>		Terrengkote <i>17.98 PS</i>	
Dybde m	Last kg	Ant. halve omdr.	Anmerkninger
0 <i>4.0 x</i>			<i>Leire</i> <i>1000 Bjell</i>  <i>14/5-81</i> 
10			
20			
30			





<b>BÆRUM KOMMUNE</b> Prosjekterings- og anleggskontoret		<b>DREIESONDERING</b>	
Sted <i>Bjerkølen Strand</i>			
Pel.		Dato <i>13/5-81</i>	Sign. <i>[Signature]</i>
Hull <i>3</i>		Terrengkote <i>17,32 PS</i>	
Dybde m	Last kg	Ant. halve omdr.	Anmerkninger
<i>3,6</i> x 			<i>Leire og            Sandfatt            Fjell</i>  <i>14/5-81</i> <i>[Signature]</i>



<b>BÆRUM KOMMUNE</b> Prosjekterings- og anleggskontoret			<b>DREIESONDERING</b>	
Sted <i>Bjerkalen strand</i>				
Pel.			Dato <i>13/5-81</i>	Sign. <i>[Signature]</i>
Hull <i>4</i>			Terrengkote <i>16.08 PS</i>	
Dybde m	Last kg	Ant. halve omdr.	Anmerkninger	
0 <i>R.O. X</i>			<i>Leire og Santatt Bjell</i>	
10			<i>14/5-81</i>	
20				
30				




<b>BÆRUM KOMMUNE</b> Prosjekterings- og anleggskontoret			<b>DREIESONDERING</b>	
Sted <i>Bjerkalen Strand</i>				
Pel.			Dato <i>13/5-81</i>	Sign. <i>[Signature]</i>
Hull <i>4 + 10 m</i>			Terrengkote <i>15,89 PS</i>	
Dybde m	Last kg	Ant. halve omdr.	Anmerkninger	
0 <i>2.2 x</i>			<i>Seu og Annot Tjell</i>  <i>14/5-81</i> 	
10				
20				
30				

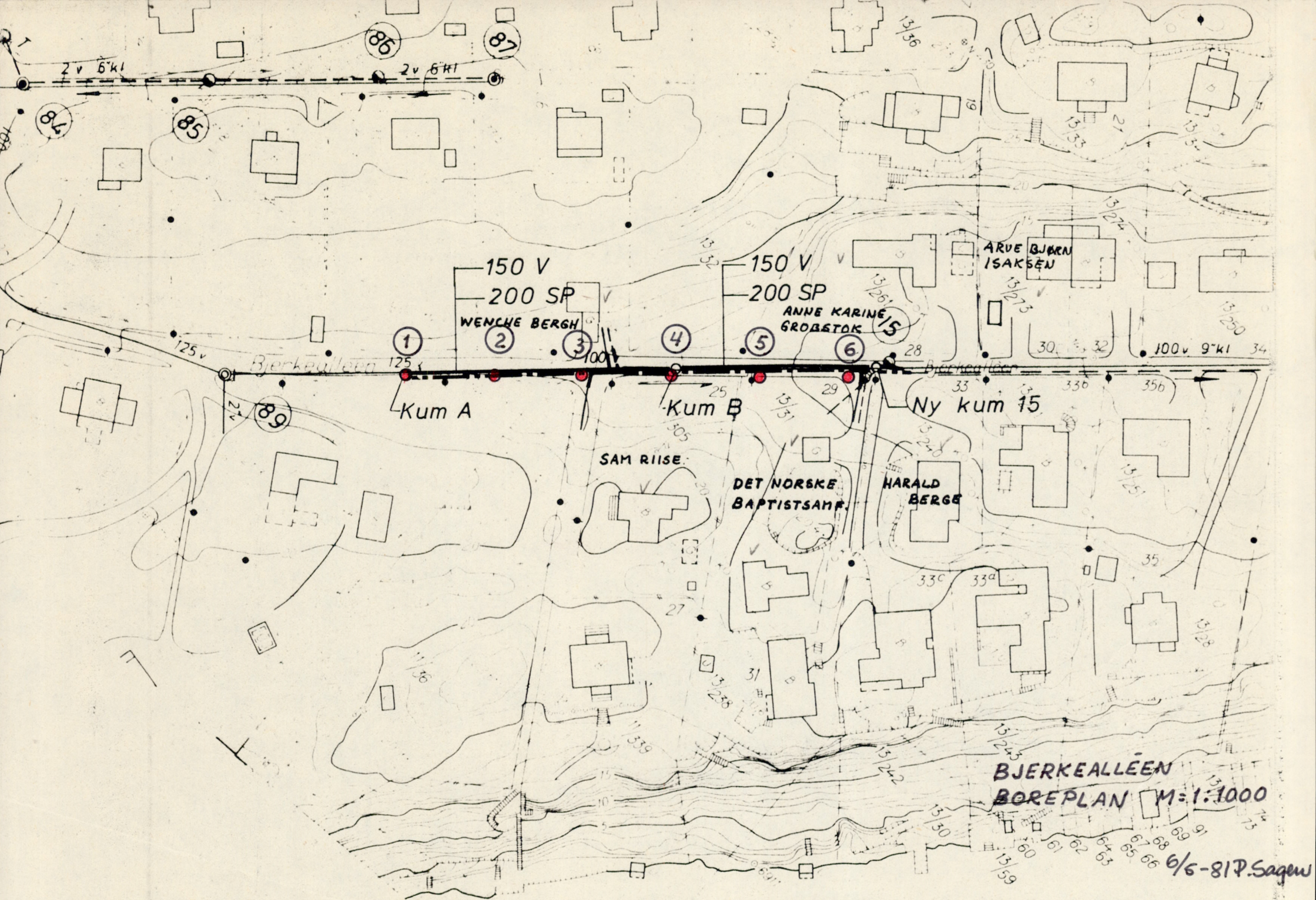
<b>BÆRUM KOMMUNE</b> Prosjekterings- og anleggskontoret			<b>DREIESONDERING</b>	
Sted <i>Bjerkalen strand</i>				
Pel.			Dato <i>13/5-81</i> Sign. <i>Jen</i>	
Hull <i>51</i>			Terrengekote <i>15.62 PS.</i>	
Dybde m	Last kg	Ant. halve omdr.	Anmerkninger	
0 <i>1.5 x</i> 			<i>Lene og Aunebeth Bjell</i>  <i>14/5-81</i> 	
10				
20				
30				



<b>BÆRUM KOMMUNE</b> Prosjekterings- og anleggskontoret			<b>DREIESONDERING</b>	
Sted <i>Tjørhølen strand</i>				
Pel.			Dato <i>13/5-81</i>	Sign. <i>Ju</i>
Hull <i>5 + 10 m</i>			Terrengkote <i>14.98 PS</i>	
Dybde m	Last kg	Ant. halve omdr.	Anmerkninger	
0 <i>3.5 x</i> 			<i>slur og Gnis</i> <i>leire og</i> <i>Armbett</i>  <i>Fjell</i>  <i>14/5-81</i> 	
30				

<b>BÆRUM KOMMUNE</b> Prosjekterings- og anleggskontoret			<b>DREIESONDERING</b>		
Sted <i>Bjerkalun strand</i>					
Pel.			Dato <i>13/5-81</i>		Sign. <i>[Signature]</i>
Hull <i>6.</i>			Terrengkote <i>14.30 PS.</i>		
Dybde m	Last kg	Ant. halve omdr.	Anmerkninger		
0 <i>4.0 x</i> 			<i>Slur og leire Helt Bjell</i>  <i>14/5-81</i> <i>[Signature]</i>		
10					
20					
30					





2 v 6"kl

2 v 6"kl

150 V  
200 SP  
WENCHE BERGH

150 V  
200 SP  
ANNE KARINE  
GROBSTOK

ARVE BJØRN  
ISAKSEN

1

2

3

4

5

6

15

Bjerkealléen

Bjerkealléen

Kum A

Kum B

Ny kum 15

SAM RIISE

DET NORSKE  
BAPTISTSAMF.

HARALD  
BERGE

BJERKEALLÉEN  
BOREPLAN M=1:1000

6/6-81 P. Sagew