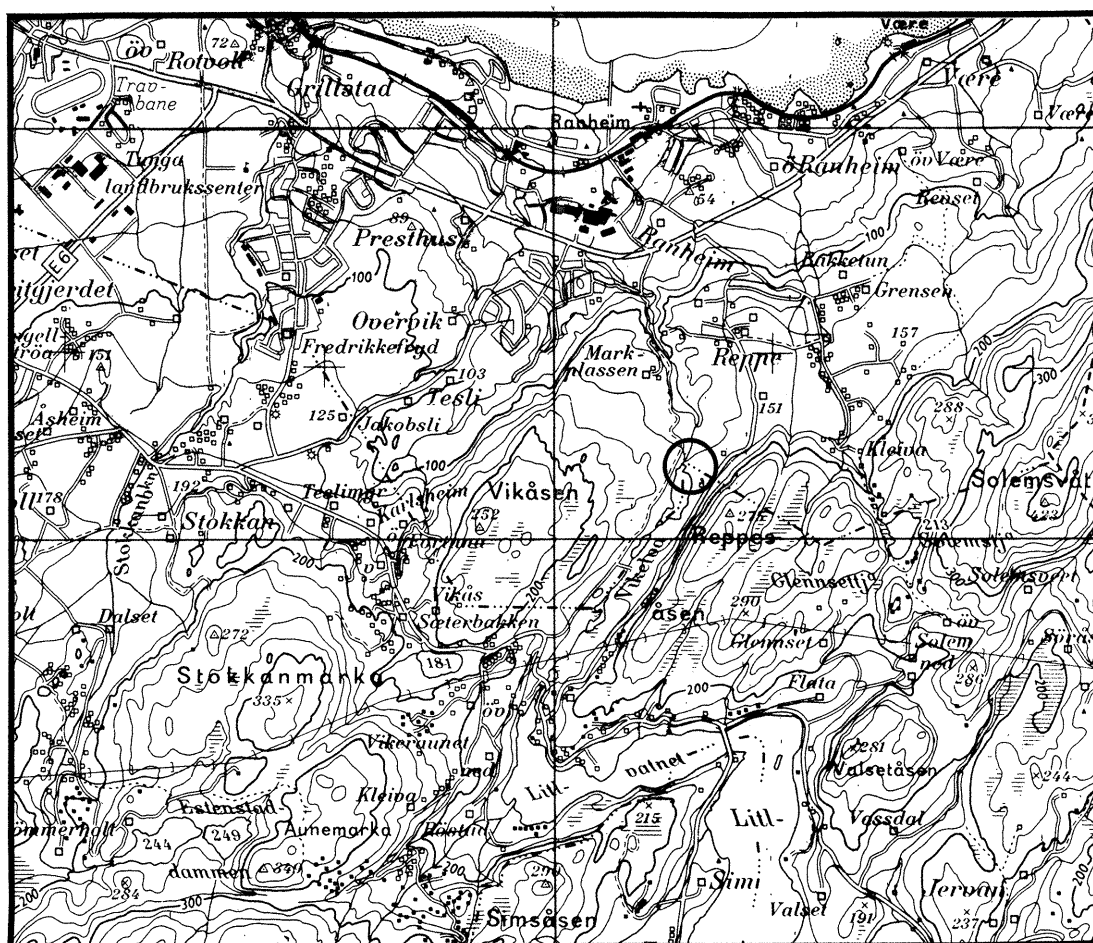


# R. 796 NYDAMMEN - VIKÅSEN

## GRUNNUNDERSØKELSER DATARAPPORT



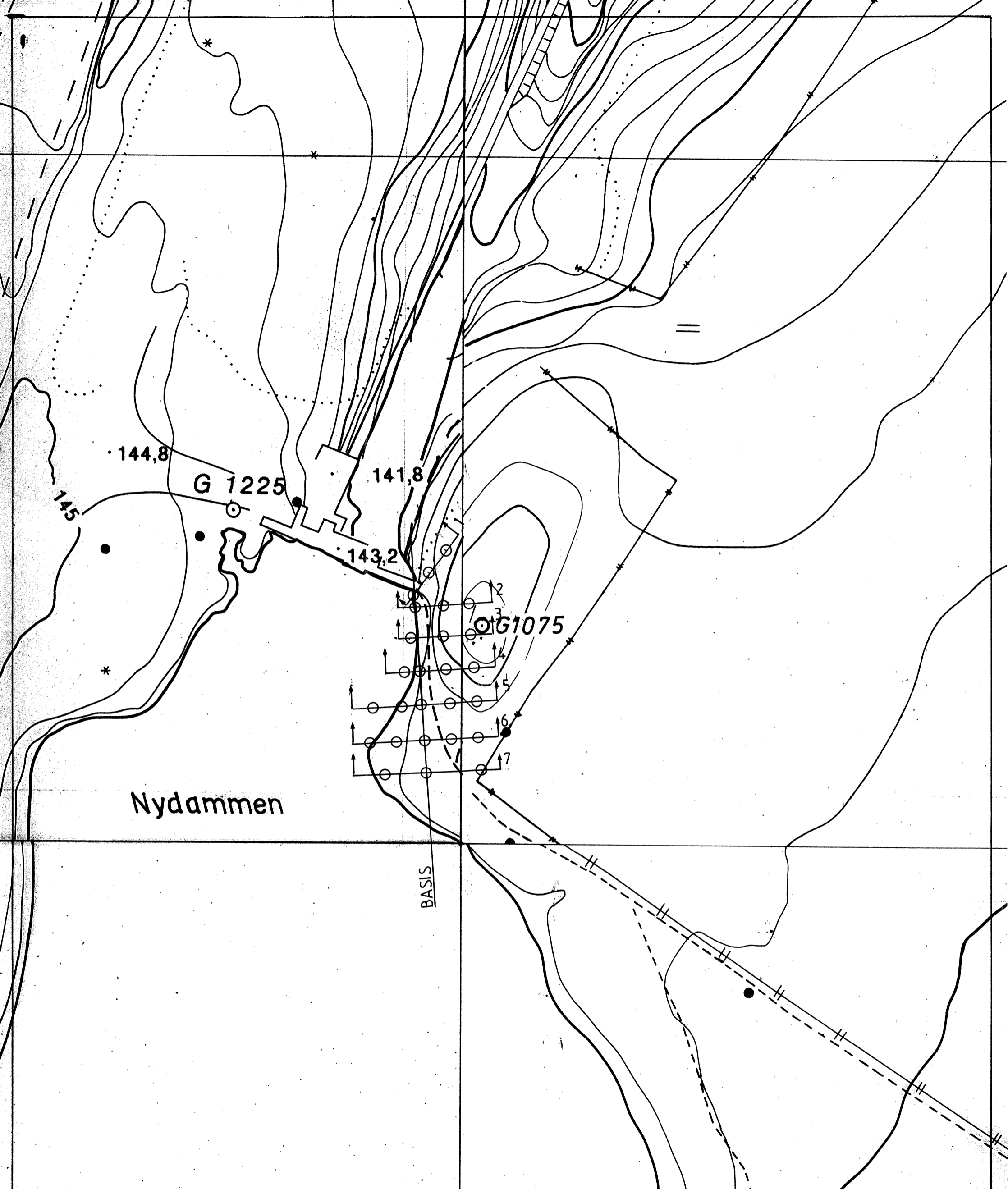
03. 07. 90

GEOTEKNISK SEKSJON  
PLANKONTORET TRONDHEIM KOMMUNE




TRONDHEIM KOMMUNE  
TEKNISK AVDELING  
GEOTEKNISK SEKSJON  
HOLTERMANN SV. 1, 7004 TRONDHEIM

Oppdragsgiver: Kommunalteknisk seksjon		Oppdrag v/: Bjørn Brenne	
Oppdrag: R.796 NYDAMMEN, VIKÅSEN FJELLSONDERINGER			
Sted, dato: Trondheim 26.06.90			
UTM- referanse: NR 770 325		Sted: Vikåsen - Reppe	
Emneord: Fjell			
Feltarbeid utført: juni -90	Antall tekstsider: 1		Antall bilag: 2
<b>Sammendrag:</b> <p>Det er utført sonderinger til fjell med lett utstyr i 26 punkt ved demningen for Nydammen på Vikåsen. Punktene er satt ut og innmålt av Kommunalteknisk seksjon.</p> <p>Resultatene fra sonderingene er vist på profilene i bilag 2.</p> <p>Borpunktens plassering er vist på situasjonskartet i bilag 1.</p> <p>Det pressiseres at sonderingene er utført med lett håndholdt utstyr. Det er ikke boret ned i fjell for kontroll. Stor stein <u>kan</u> derfor være oppfattet som fjell. Fjellet er dertil dårlig. Overgangen fra løsmasse til fast fjell er ikke skarp. Fjellet er forvitret og det øverste laget må karakteriseres som fløssfjell.</p> <p>Kåre Sand</p>			
Seksjonsleder: <i>Kåre Sand</i>		Saksbehandler:	




Nydammen

BASIS

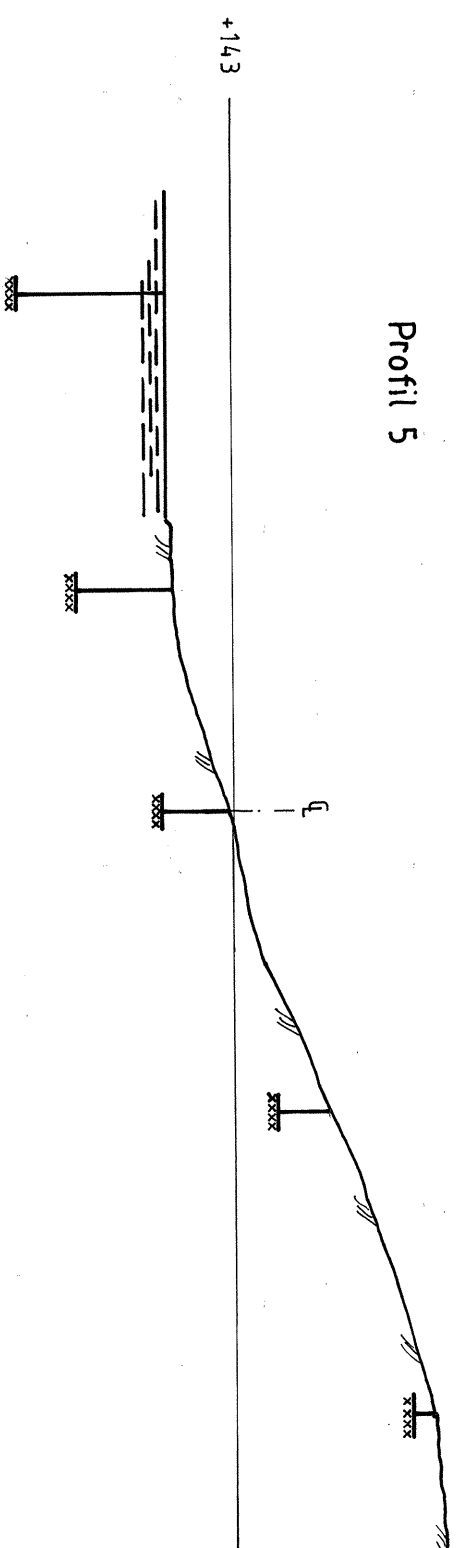


<b>NYDAMMEN VIKÅSEN</b> Situasjonskart	<b>MÅLESTOKK:</b> 1 : 500
	<b>TEGN. AV:</b> SLS
○ Fjellsondering	<b>DATO:</b> 03.07.90
	<b>KONTR.:</b>
<b>TRONDHEIM KOMMUNE</b> GEOTEKNISK SEKSJON	<b>RAPP. NR.:</b> R.796
	<b>BILAG:</b> 1


Profil 1



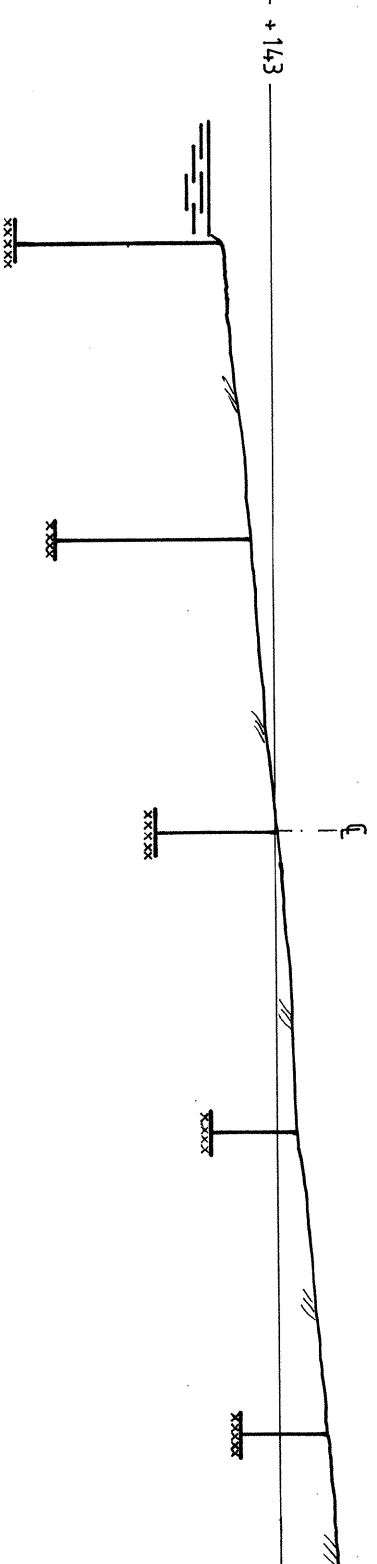
Profil 5




Profil 2



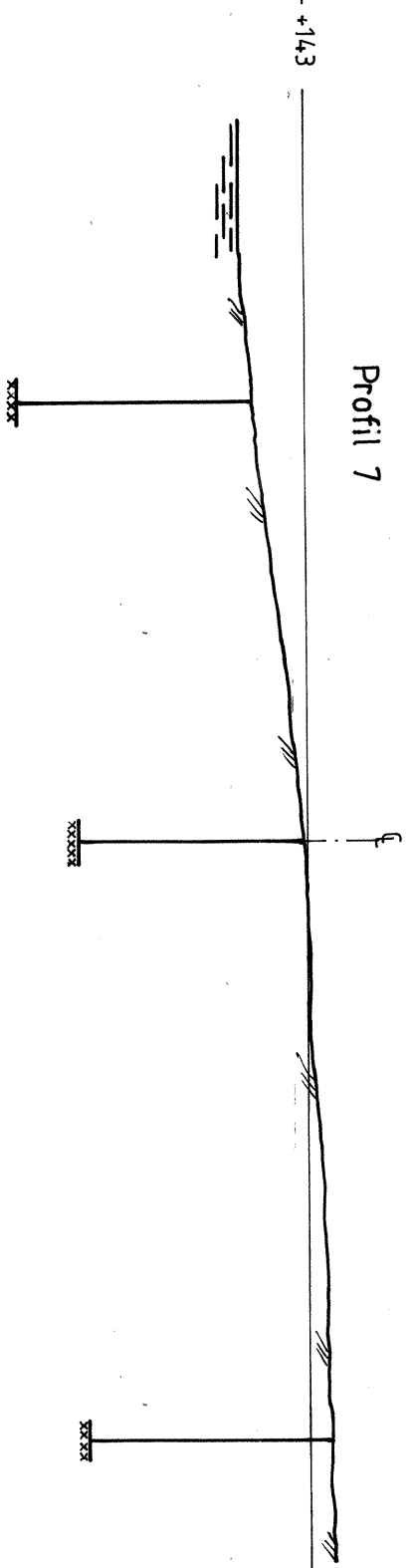
Profil 6



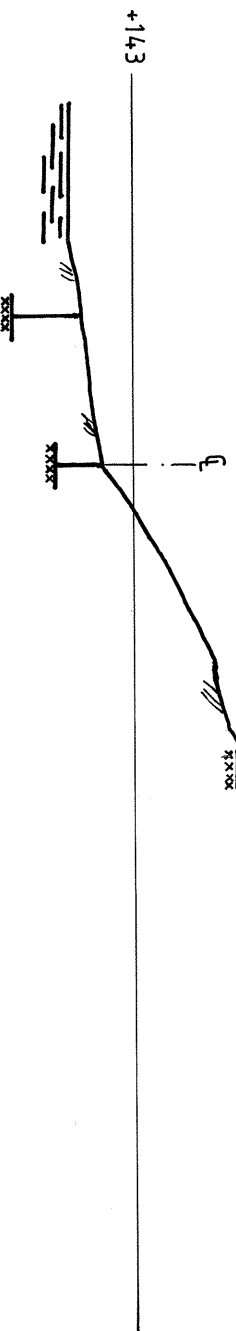
Profil 3



Profil 7



Profil 4



**NYDAMMEN VIKÅSEN**

Profiler med fjellsonderingsresultat

MALESTOKK:  
1 : 100

TEGN. AV:  
SLS

DATO:  
03.07.90

KONTR.:

ANT. FJELL

RAPP. NR.:

R. 796

BILAG:

2

**TRONDHEIM KOMMUNE**  
GEOTEKNISK SEKSJON