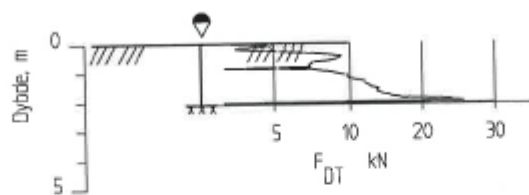




KARTLEGGING AV KVIKLEIREOMRÅDER	Rapport nr. 980001-2	Figur nr. 76
Lartblad 1813-4, Holmestrand Dreietrykksøndering Borhull 75-1 M = 1 : 200 Dato boret :980318	Tegner <i>TS</i>	Dato 15.05.98
	Kontrolleret <i>P. V.</i>	
	Godkjent <i>OS</i>	

75-2



<p>KARTLEGGING AV KVIKKLEIREOMRÅDER</p>	<p>Rapport nr. 980001-2</p>	<p>Figur nr. 77</p>
<p>Kartblad 1813-4, Holmestrand</p>	<p>tegner <i>[Signature]</i></p>	<p>Dato 15.05.98</p>
<p>Dreietrykksøndering</p>	<p>Kontrollert <i>[Signature]</i></p>	
<p>Borhull 75-2 M = 1 : 200</p>	<p>Godkjent <i>[Signature]</i></p>	

Dato boret :980318