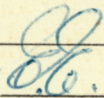



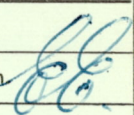


BÆRUM KOMMUNE Prosjekterings- og anleggskontoret			DREIESONDERING
Sted Solvik Renseanlegg, Blommenholm.			
Pel. 200 C.L.		Dato 1.3.74	Sign. 
Hull		Terrengkote + 1,28	
Dybde m	Last kg	Ant. halve omdr.	Anmerkninger
0			Fjell i dagen.
30			

<b>BÆRUM KOMMUNE</b> Prosjekterings- og anleggskontoret			<b>DREIESONDERING</b>
Sted <b>Solvik Renseanlegg, Blommenholm.</b>			
Pel. <b>202 C.L.</b>		Dato <b>1.3.74</b>	Sign. <i>[Signature]</i>
Hull		Terrengkote <b>+1,24</b>	
Dybde m	Last kg	Ant. halve omdr.	Anmerkninger
0 — 0,5 1,0 x 3,0 x — — — 10 — — — — — 20 — — — — — 30 —			Jumpet. Stein og leire. Leire. Antatt fjell.

<b>BÆRUM KOMMUNE</b>			<b>DREIESONDERING</b>
Prosjekterings- og anleggskontoret			
Sted Solvik Renseanlegg, Blommenholm.			
Pel. 204 C.L.		Dato 1.3.74	Sig. <i>[Signature]</i>
Hull		Terrengkote +1,04	
Dybde m	Last kg	Ant. halve omdr.	Anmerkninger
0			
0,5			Jumpet.
1,0	x		Stein og grus.
2,2	100	0	Leire.
2,2	x		Antatt fjell.
—			
10			
—			
20			
—			
30			

BÆRUM KOMMUNE Prosjekterings- og anleggskontoret			DREIESONDERING
Sted Solvik Renseanlegg, Blommenholm.			
Pel. 206 C.L.		Dato 1.3.74	Sign. <i>EB</i>
Hull		Terrengkote +0,97	
Dybde m	Last kg	Ant. halve omdr.	Anmerkninger
0			
0,5			Jumpet.
2,0	100	0	Leire.
3,7	75	0	"
3,7	x		Antatt fjell.
10			
20			
30			

BÆRUM KOMMUNE			DREIESONDERING
Prosjekterings- og anleggskontoret			
Sted Solvik Renseanlegg, Blommenholm.			
Pel. 208+4 C.L.		Dato 4.3.74	Sign. 
Hull		Terrengkote +1,60	
Dybde m	Last kg	Ant. halve omdr.	Anmerkninger
0			
0,5			Jumpet.
1,0	x		Stein og leire.
1,2	100	25	" " "
1,5	x		" " "
2,5	100	25	Leire.
4,3	"	0	"
4,8	"	25	"
5,4	"	"	"
5,8	"	"	"
6,2	"	"	"
6,6	"	"	"
7,0	"	"	"
7,2	"	"	"
7,6	"	"	"
8,0	"	"	"
8,3	"	"	"
8,6	"	"	"
8,9	"	"	"
9,2	"	"	"
9,4	"	"	"
9,5	"	"	"
9,5	x		Antatt fjell
—			
—			
—			
30			

BÆRUM KOMMUNE			DREIESONDERING
Prosjekterings- og anleggskontoret			
Sted Solvik Renseanlegg, Blommenholm.			
Pel. 209+2 C.L.		Dato 4.3.74	Sigm. <i>EE</i>
Hull		Terrengkote + 1.53	
Dybde m	Last kg	Ant. halve omdr.	Anmerkninger
0			
0,5			Jumpet.
1,5	x		Stein og grus.
2,5	100	17	Leire.
6,5	"	0	"
7,6	"	25	"
8,7	"	"	"
9,5	"	"	"
10,1	"	"	"
10,6	"	"	"
11,2	"	"	"
10			
11,6	"	"	"
12,0	"	"	"
12,0	x		Antatt fjell.
—			
—			
—			
20			
—			
—			
—			
—			
30			

## BÆRUM KOMMUNE

Prosjekterings- og anleggskontoret

## DREIESONDERING

Sted Solvik Renseanlegg, Blommenholm.


Pel. 209+2. 10m. vest

Dato 1.4.74

Sign. *Ø.Ø.*~~Hull~~ for C.L.

Terrengkote + 1,60

Dybde m	Last kg	Ant. halve omdr.	Anmerkninger
0			
0,5			Jumpet.
1,5	x		Stein og leire.
2,1	100	11	Leire.
3,0	"	0	"
8,5	75	"	"
10,0	100	"	"
10,1	"	25	Sand
			Antatt fjell.
10			•/.
20			
30			



P. 207

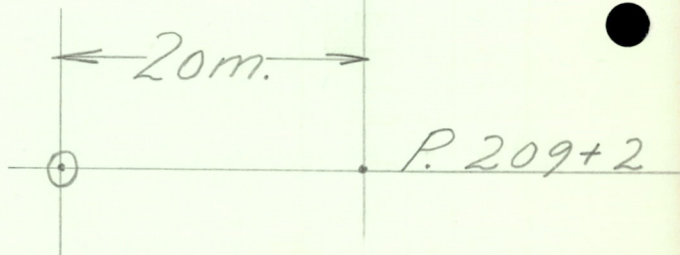
~~di~~

$M = 1:500$

$M = 1:500$




BÆRUM KOMMUNE			DREIESONDERING
Prosjekterings- og anleggskontoret			
Sted Solvik Renseanlegg, Blommenholm.			
Pel. 209+2. 20m. vest		Dato 8.3.74	Sign. <i>[Signature]</i>
Hull for C.L.		Terrengkote +1.67	
Dybde m	Last kg	Ant. halve omdr.	Anmerkninger
0			
0,5			Jumpet.
1,6	x		Leire og stein.
2,5	100	17	Leire.
7,3	"	0	Lagvis leire og sand.
8,2	"	25	" " "
8,8	"	"	" " "
8,8	x		Antatt fjell.
10			•/•
20			
30			




P. 207

~~ii~~

$M = 1:500$

BÆRUM KOMMUNE Prosjekterings- og anleggskontoret			DREIESONDERING
Sted Solvik Renseanlegg, Blommenholm.			
Pel. 209+2. 30m. vest		Dato 1.4.74	Sign. 
Hull for C.L.		Terrengkote +1.69	
Dybde m	Last kg	Ant. halve omdr.	Anmerkninger
0 —			
0,5			Jumpet.
1,5 x			Stein og leire.
2,3 100		17	Leire.
8,7 "		0	"
8,8 "		25	Sand.
9,0 x			"
			Antatt fjell.
			•/•
10 —			
20 —			
30 —			





P. 207

~~W~~

$M = 1:500$

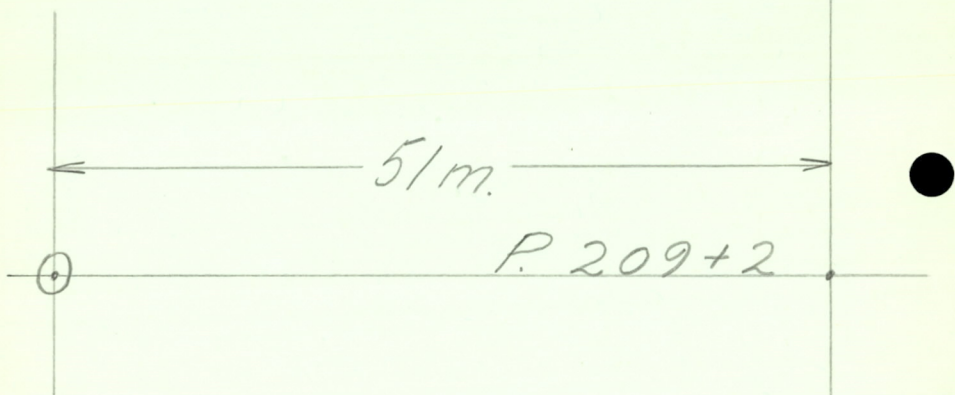
BÆRUM KOMMUNE			DREIESONDERING
Prosjekterings- og anleggskontoret			
Sted Solvik Renseanlegg, Blommenholm.			
Pel. 209+2. 4lm. vest		Dato 7.3.74	Sign. <i>[Signature]</i>
Hull for C.L.		Terrengkote +1.66	
Dybde m	Last kg	Ant. halve omdr.	Anmerkninger
0			
0,5			Jumpet.
2,5	x		Stein og leire.
3,5	100	25	Leire.
4,5	"	"	"
5,5	"	"	"
6,4	"	"	"
7,2	"	"	"
7,8	"	"	"
8,5	"	"	"
8,6	"	"	"
8,6	x		Antatt fjell.
20			
30			



~~Di~~

$M = 1:500$

BÆRUM KOMMUNE			DREIESONDERING
Prosjekterings- og anleggskontoret			
Sted Solvik Renseanlegg, Blommenholm.			
Pel. 209+2. 5lm. vest		Dato 1.4.74	Sign. <i>[Signature]</i>
Hull for C.L.		Terrengkote +170	
Dybde m	Last kg	Ant. halve omdr.	Anmerkninger
0			
0,5			Jumpet.
1,5	x		Leire og stein.
2,2	100	25	Leire.
3,0	"	"	"
4,0	"	"	"
6,3	"	0	"
6,3	x		Antatt fjell.
10			·/·
20			
30			

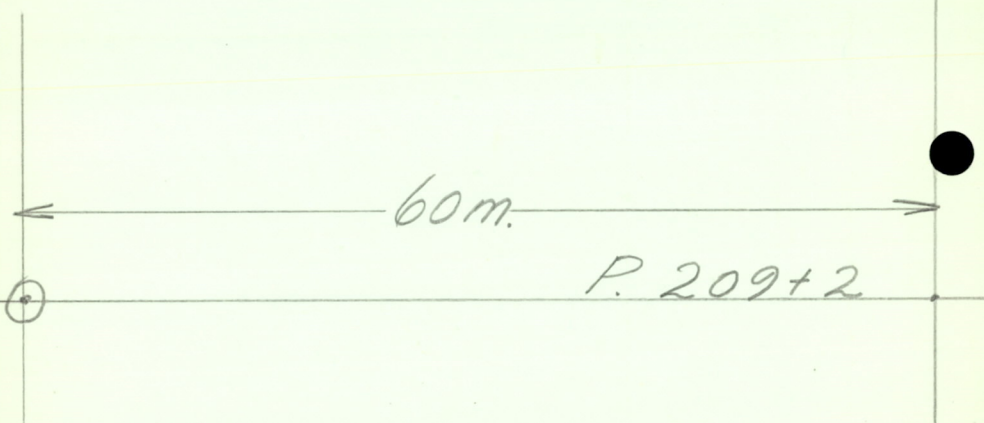


P 207

M=1:500



BÆRUM KOMMUNE			DREIESONDERING
Prosjekterings- og anleggskontoret			
Sted Solvik Renseanlegg, Blommenholm.			
Pel. 209+2. 60m. vest		Dato 29.3.74	Sign. <i>[Signature]</i>
Hull for C.L.		Terrengkote +1,74	
Dybde m	Last kg	Ant. halve omdr.	Anmerkninger
0			
0,5			Jumpet.
1,5	x		Stein og leire.
2,2	100	9	Leire.
5,6	75	0	"
5,7	x		Antatt fjell.
			•/.
10			
20			
30			

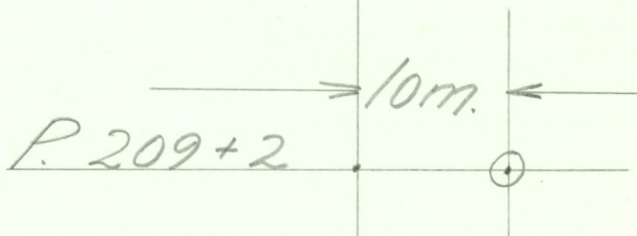


P. 207

11

M=1:500


BÆRUM KOMMUNE Prosjekterings- og anleggskontoret			DREIESONDERING
Sted Solvik Renseanlegg, Blommenholm.			
Pel. 209+2. 10m. øst		Dato 1.4.74	Sign. <i>[Signature]</i>
Hull for C.L.		Terrengkote +1,45	
Dybde m	Last kg	Ant. halve omdr.	Anmerkninger
0			
0,5			Jumpet.
2,0	x		Grus og stein.
3,1	100	25	Leire.
4,2	"	"	"
5,2	"	"	"
6,0	"	"	"
6,7	"	"	"
7,2	"	"	"
7,8	"	"	"
8,2	"	"	"
8,8	"	"	"
9,3	"	"	"
9,7	"	"	"
10,2	"	"	"
10,8	"	"	"
11,3	"	"	"
11,7	"	"	"
11,8	"	"	Sand Antatt fjell.
20			
			•/.
30			



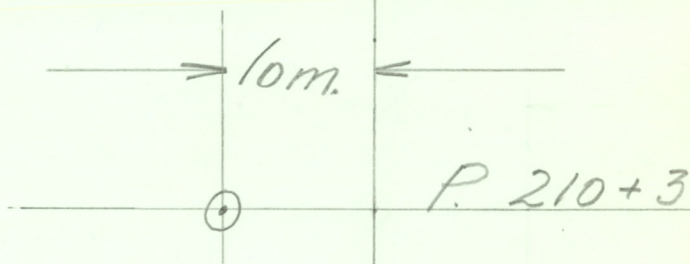
P. 207

~~ii~~

M = 1:500

BÆRUM KOMMUNE			DREIESONDERING
Prosjekterings- og anleggskontoret			
Sted Solvik Renseanlegg, Blommenholm.			
Pel. 210+3 C.L.		Dato 22.3.74	Sign. 
Hull		Terrengkote + 1,53	
Dybde m	Last kg	Ant. halve omdr.	Anmerkninger
0			
0,5			Jumpet.
1,5	x		Stein og leire.
2,5	100	16	Leire.
6,2	75	0	"
7,4	100	0	"
7,8	"	25	"
8,3	"	"	"
11,0	"	0	"
11,3	"	25	"
11,7	"	"	"
12,2	"	"	"
12,7	"	"	"
13,1	"	"	"
13,6	"	"	"
14,0	"	"	"
14,3	"	"	"
14,8	"	"	"
15,2	"	"	"
15,7	"	"	"
16,1	"	"	"
20,1	"	"	"
16,6	"	"	"
16,9	"	"	"
17,2	"	"	"
17,4	"	"	"
20,0	x		Antatt fjell.
30			

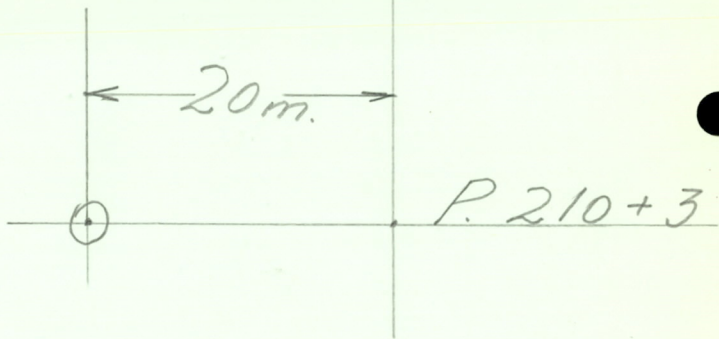
BÆRUM KOMMUNE			DREIESONDERING
Prosjekterings- og anleggskontoret			
Sted Solvik Renseanlegg, Blommenholm.			
Pel. 210+3. 10m. vest		Dato 25.3.74	Sign. <i>[Signature]</i>
Hull for C.L.		Terrengkote +1,53	
Dybde m	Last kg	Ant. halve omdr.	Anmerkninger
0 —			
0,5			Jumpet.
1,5	x		Stein og leire.
2,0	100	9	Leire.
12,5	"	0	"
12,9	"	25	"
13,3	"	"	"
13,9	"	"	"
14,4	"	"	"
14,7	"	"	"
15,1	"	"	"
10 —			
15,4	"	"	"
15,8	"	"	"
16,2	"	"	"
16,6	"	"	"
16,9	"	"	"
17,1	"	"	"
17,3	"	"	"
17,4	"	"	Sand.
18,5	x		"
20 —			Antatt fjell.
—			•/.
—			
—			
—			
30 —			



$M=1:500$

BÆRUM KOMMUNE			DREIESONDERING
Prosjekterings- og anleggskontoret			
Sted Solvik Renseanlegg, Blommenholm.			
Pel. 210+3. 20m. vest		Dato 28.3.74	Sign. <i>OE</i>
Hull for C.L.		Terrengkote + 1.55	
Dybde m	Last kg	Ant. halve omdr.	Anmerkninger
0			
0,5			Jumpet.
1,5	x		Stein og leire.
2,2	100	12	Leire.
4,0	"	0	"
6,7	75	0	"
9,7	100	0	"
10,2	"	25	"
10,6	"	"	"
11,1	"	"	"
11,5	"	"	"
12,0	"	"	"
12,4	"	"	"
12,8	"	"	"
12,9	"	"	"
			Antatt fjell.
			•/.
20			
30			



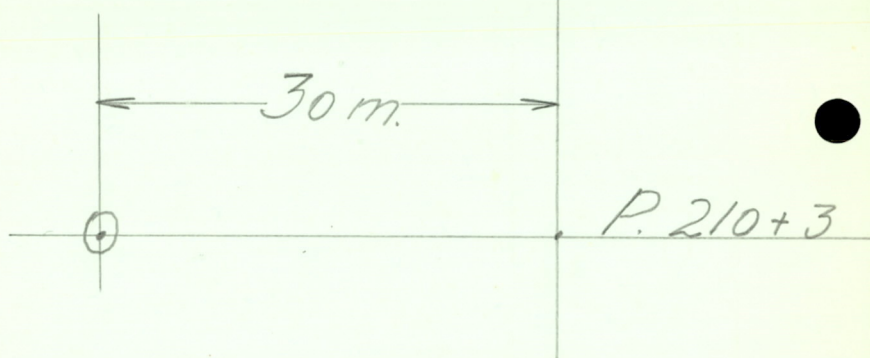


P. 208

~~11~~

1:500

BÆRUM KOMMUNE			DREIESONDERING
Prosjekterings- og anleggskontoret			
Sted Solvik Renseanlegg, Blommenholm.			
Pel. 210+3. 30m. vest		Dato 28.3.74	Sign.
<del>Hull</del> for C.L.		Terrengkote +1.66	
Dybde m	Last kg	Ant. halve omdr.	Anmerkninger
0			
0,5			Jumpet.
1,5	x		Stein og leire.
2,1	100	12	Leire.
5,0	75	0	"
7,3	100	0	"
8,0	"	25	"
8,7	"	"	"
9,4	"	"	"
9,9	"	"	"
10,0	"	"	"
10			Antatt fjell.
			•/.
20			
30			

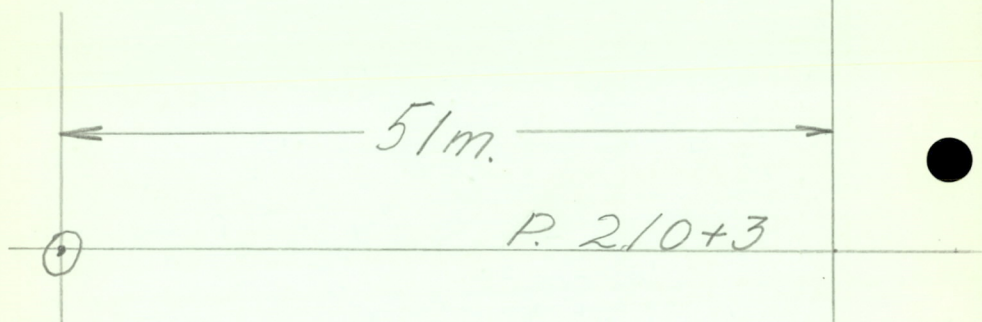


P. 208

~~W~~

$M = 1:500$

BÆRUM KOMMUNE Prosjekterings- og anleggskontoret			DREIESONDERING
Sted Solvik Renseanlegg, Blommenholm.			
Pel. 210+3. 5lm. vest		Dato 28.3.74	Sign. <i>[Signature]</i>
Hull for C.L.		Terrengkote +1,67	
Dybde m	Last kg	Ant. halve omdr.	Anmerkninger
0			
0,5			Jumpet.
1,5	x		Stein og leire.
2,5	100	18	Leire.
10,5	"	0	"
10,8	"	25	"
11,0	"	"	"
			Antatt fjell.
10			•/.
20			
30			

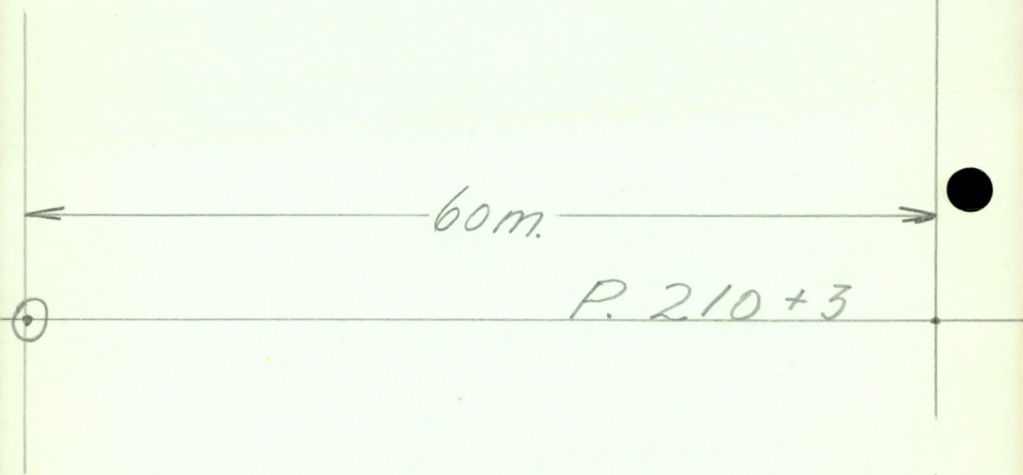


P. 208

41

M = 1:500

BÆRUM KOMMUNE			DREIESONDERING
Prosjekterings- og anleggskontoret			
Sted Solvik Renseanlegg, Blommenholm.			
Pel. 210+3. 60m. vest		Dato 29.3.74	Sign. <i>[Signature]</i>
Hull for C.L.		Terrengkote + 1.78	
Dybde m	Last kg	Ant. halve omdr.	Anmerkninger
0			
0,5			Jumpet.
1,5	x		Stein og leire.
2,2	100	25	Leire.
2,8	"	"	"
3,5	"	"	"
4,4	"	"	"
5,2	"	"	"
5,8	"	"	"
6,5	"	"	"
7,1	"	"	"
7,7	"	"	"
8,2	"	"	"
			Antatt fjell.
			•/.
20			
30			



P. 208

$M=1:500$

~~21~~

Sted Solvik Renseanlegg, Blommenholm.

Pel. 211+4 C.L.	Dato 4.3.74	Sign. <i>[Signature]</i>
-----------------	-------------	--------------------------

Høtt Blad 1	Terrengkote +1,42
-------------	-------------------

Dybde m	Last kg	Ant. halve omdr.	Anmerkninger
0 —			
0,5			Jumpet.
2,0	x		Stein og grus.
2,5	100	12	Leire.
3,5	"	0	"
4,5	"	25	"
6,0	"	0	"
6,8	"	25	"
7,3	"	"	"
8,0	"	"	"
8,5	"	"	"
10,0	"	"	"
9,5	"	"	"
10,0	"	"	"
10,5	"	"	"
11,0	"	"	"
11,4	"	"	"
12,2	"	"	"
12,5	"	"	"
12,9	"	"	"
13,3	"	"	"
20,1	"	"	"
13,7	"	"	"
14,1	"	"	"
14,5	"	"	"
14,8	"	"	"
15,2	"	"	"
15,5	"	"	"
15,9	"	"	"
—			
30 —			

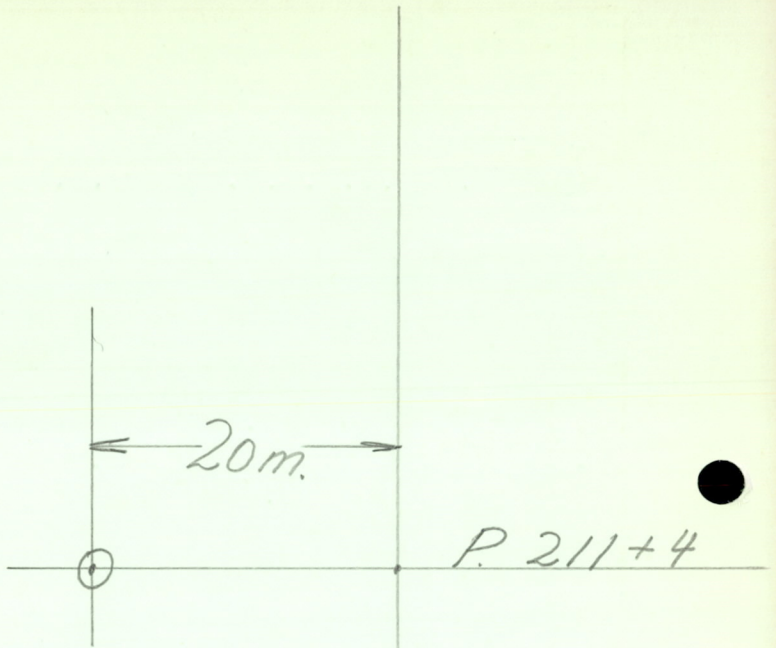
Fortsettelse på blad 2.



BÆRUM KOMMUNE			DREIESONDERING
Prosjekterings- og anleggskontoret			
Sted Solvik Renseanlegg, Blommenholm.			
Pel. 211+4 C.L.		Dato 4.3.74	Sign. <i>[Signature]</i>
Høtt Blad 11		Terrengkote + 1,42	
Dybde m	Last kg	Ant. halve omdr.	Anmerkninger
0			
16,3	100	25	Leire.
16,6	"	"	"
16,9	"	"	"
17,2	"	"	"
17,4	"	"	"
17,7	"	"	"
17,8	"	"	"
20,4	x		Antatt fjell. Kommer ikke lenger ned.
10			
20			
30			

Fortsettelse av blad 1

<b>BÆRUM KOMMUNE</b>			<b>DREIESONDERING</b>
Prosjekterings- og anleggskontoret			
Sted Solvik Renseanlegg, Blommenholm.			
Pel. 211+4.20m.v.f.C.L.		Dato 7.3.74	Sign. <i>[Signature]</i>
Hull		Terrengkote + 1.50	
Dybde m	Last kg	Ant. halve omdr.	Anmerkninger
0			
0,5			Jumpet.
1,5	x		Stein og leire.
2,2	100	17	Leire.
7,0	75	0	"
10,2	100	0	"
10,6	"	25	"
11,3	"	"	"
12,0	"	"	"
12,8	"	"	"
13,2	"	"	"
13,5	"	"	"
18,5	x		Leire og grus.
			Antatt fjell.
			Kommer ikke lenger ned.
			Kiler fast borspissen.
			·/·
20			
30			





P. 209

~~W~~

M=1:500


BÆRUM KOMMUNE			DREIESONDERING
Prosjekterings- og anleggskontoret			
Sted Solvik Renseanlegg, Blommenholm.			
Pel. 211+4. 10m.vest		Dato 21.3.74	Sign. <i>Bo.</i>
Hull for C.L. 87		Terrengkote + 144	
Dybde m	Last kg	Ant. halve omdr.	Anmerkninger
0 —			
0,5			Jumpet.
1,5	x		Leire og stein.
2,0	100	9	Leire.
6,0	75	0	"
10,3	100	"	"
10,8	"	25	"
11,4	"	"	"
11,8	"	"	"
12,2	"	"	"
12,6	"	"	"
10 —			
12,9	"	"	"
13,2	"	"	"
13,5	"	"	"
14,0	"	"	"
14,4	"	"	"
14,8	"	"	"
15,2	"	"	"
15,5	"	"	"
15,8	"	"	"
16,2	"	"	"
20 —			
16,5	"	"	"
16,9	"	"	"
17,1	"	"	Grus
17,3	"	"	"
18,5	x		Antatt fjell.
—			
—			•/.
30 —			



~~11~~

$M=1:500$

BÆRUM KOMMUNE			DREIESONDERING
Prosjekterings- og anleggskontoret			
Sted Solvik Renseanlegg, Blommenholm.			
Pel. 211+4. 30m. vest		Dato 20.3.74	Sign. <i>[Signature]</i>
Hull for C.L.		Terrengkote + 1.42	
Dybde m	Last kg	Ant. halve omdr.	Anmerkninger
0			
0,5			Jumpet.
1,5	x		Stein og leire.
2,5	100	17	Leire.
6,3	"	0	"
7,0	"	25	"
7,8	"	"	"
8,7	"	"	"
9,3	"	"	"
9,8	"	"	"
10,7	"	"	"
10,7	"	"	"
11,3	"	"	"
11,8	"	"	"
12,3	"	"	"
12,8	"	"	"
13,2	"	"	"
13,6	"	"	"
14,0	"	"	"
14,3	"	"	"
14,7	"	"	"
15,0	"	"	"
20			
15,4	"	"	"
15,9	"	"	"
16,2	"	"	"
16,4	"	"	Grus
17,0	x		Antatt fjell.
			·/.
30			



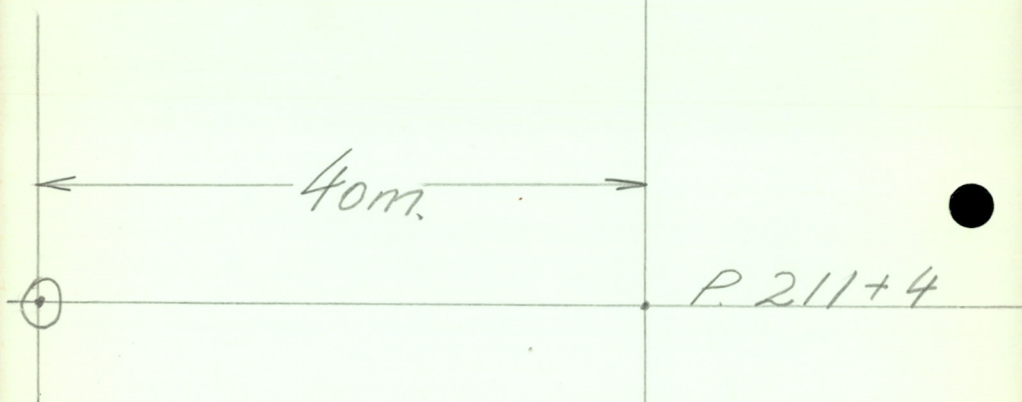
P.209

Q

M = 1:500

BÆRUM KOMMUNE			DREIESONDERING
Prosjekterings- og anleggskontoret			
Sted Solvik Renseanlegg, Blommenholm.			
Pel. 211+4. 40m. vest		Dato 19.3.74	Sign. <i>[Signature]</i>
Hull for C.L.		Terrengkote + 1,39	
Dybde m	Last kg	Ant. halve omdr.	Anmerkninger
			Blad 1.
0			Jumpet.
0,5			
1,5	x		Stein og leire.
1,7	100	25	" "
2,0	"	"	" "
2,3	"	"	" "
3,0	"	21	" "
4,0	"	0	Leire.
4,6	"	25	"
5,4	"	"	"
6,0	"	"	"
6,3	"	"	"
6,8	"	"	"
7,2	"	"	"
7,7	"	"	"
8,1	"	"	"
8,5	"	"	"
8,9	"	"	"
9,2	"	"	"
9,7	"	"	"
10,1	"	"	"
10,6	"	"	"
11,0	"	"	"
11,3	"	"	"
			Fortsettelse blad 2.
			•/.
30			



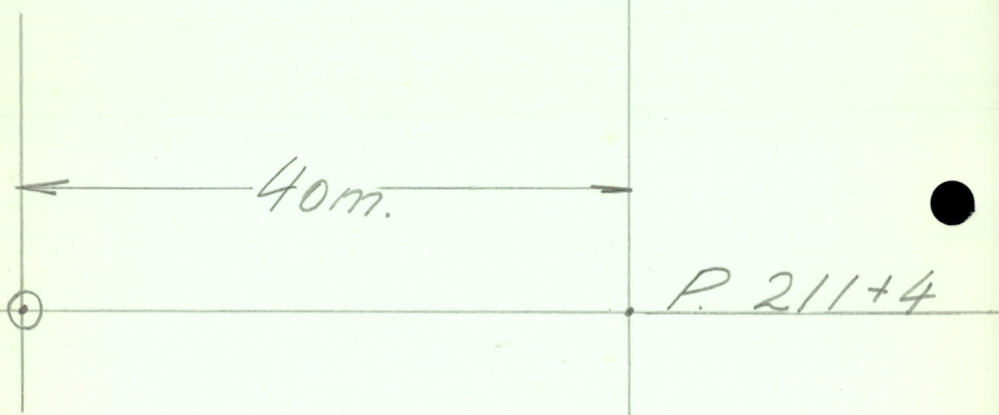


P. 209

~~U~~

$M = 1:500$

BÆRUM KOMMUNE			DREIESONDERING
Prosjekterings- og anleggskontoret			
Sted Solvik Renseanlegg, Blommenholm.			
Pel. 211+4. 40m. vest		Dato 19.3.74	Sign. <i>Bo.</i>
Hull for C.L.		Terrengkote +1,39	
Dybde m	Last kg	Ant. halve omdr.	Anmerkninger
0			
11,7	100	25	Fortsettelse fra blad 1.
12,0	"	"	Leire.
12,2	"	"	"
12,6	"	"	"
12,9	"	"	"
13,1	"	"	Grus.
13,2	"	"	"
13,6	"	"	"
13,9	"	"	"
10			
14,1	"	"	"
14,5	"	"	"
14,6	"	"	"
14,8	x		"
			Antatt fjell.
			•/.
20			
30			



P. 211+4

P. 209

~~di~~

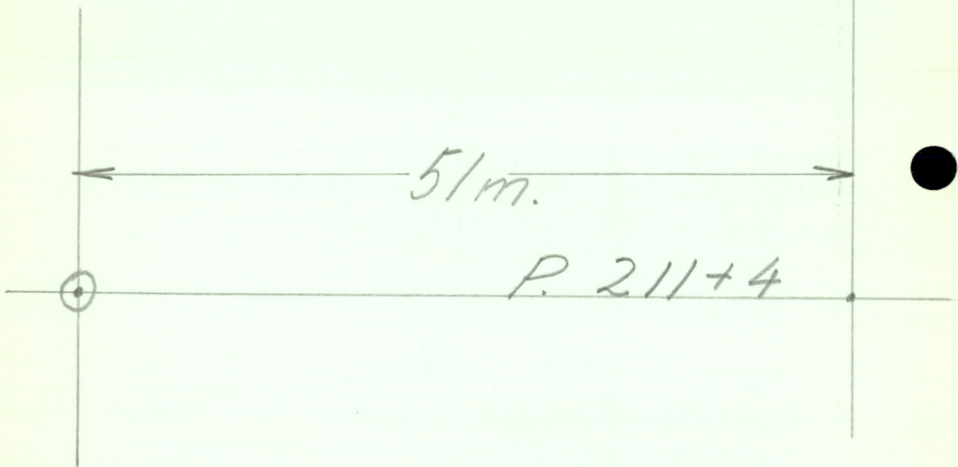
M = 1:500

Sted Solvik Renseanlegg, Blommenholm.

Pel. 211+4. 51 m.v.f.C.L.	Dato 7.3.74	Sign. <i>[Signature]</i>
---------------------------	-------------	--------------------------

Hull	Terrengkote <i>+167</i>
------	-------------------------

Dybde m	Last kg	Ant. halve omdr.	Anmerkninger
0			
0,5			Jumpet.
1,2	x		Stein og leire.
1,7	100	25	" " "
2,9	"	17	Leire
9,2	"	0	"
9,8	"	25	"
10,5	"	"	"
11,0	"	"	"
11,6	"	"	"
12,3	"	"	"
10			
12,3	x		Antatt fjell.
			•/.
20			
30			

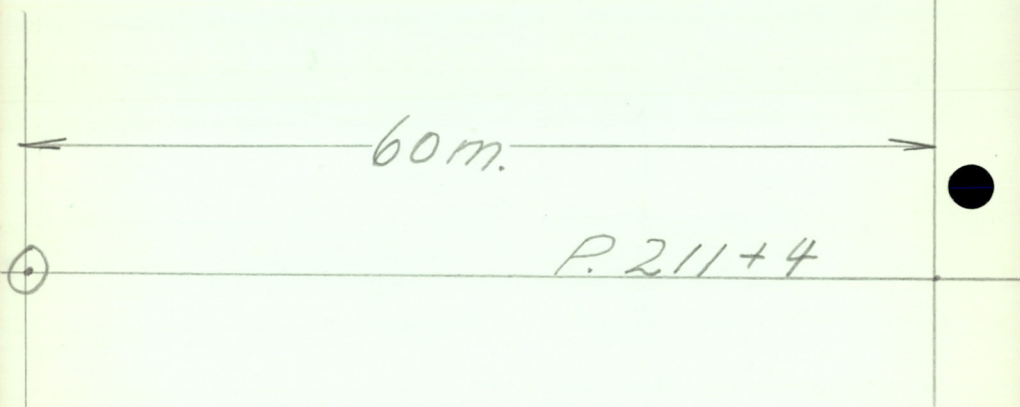


P. 209

~~W~~

M = 1:500

BÆRUM KOMMUNE			DREIESONDERING
Prosjekterings- og anleggskontoret			
Sted Solvik Renseanlegg, Blommenholm.			
Pel. 211+4. 60m. vest		Dato 19.3.74	Sign. <i>[Signature]</i>
Hull for C.L.		Terrengkote + 1,20	
Dybde m	Last kg	Ant. halve omdr.	Anmerkninger
0			
0,5			Jumpet.
1,5	x		Stein og leire.
4,0	100	0	Lagvis leire og sand.
5,1	"	25	" " "
6,1	"	"	" " "
6,9	"	"	" " "
7,4	"	"	Leire.
8,2	"	"	"
8,8	"	"	"
9,3	"	"	"
10,3	"	"	"
9,8	"	"	"
10,4	"	"	"
10,9	"	"	"
11,3	"	"	"
11,8	"	"	"
12,2	"	"	"
12,5	"	"	Grus.
13,0	x		"
			Antatt fjell.
20			•/.
30			



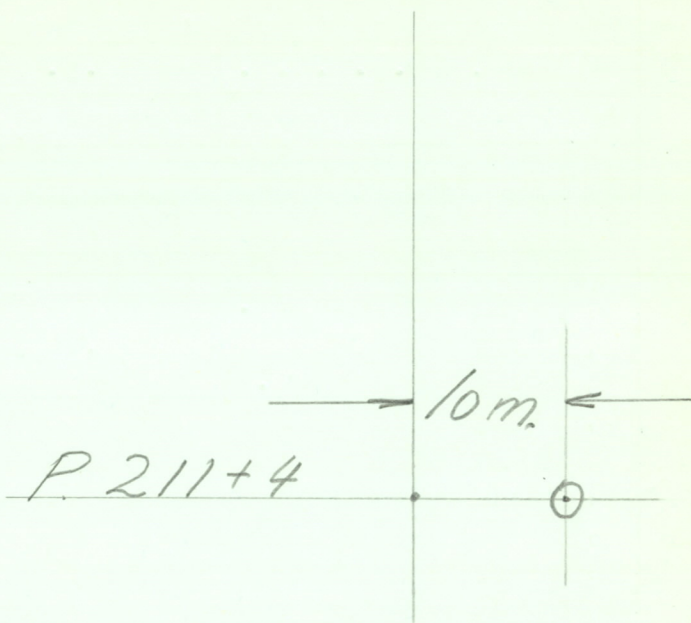
P. 209

M = 1:500

Q

BÆRUM KOMMUNE			DREIESONDERING
Prosjekterings- og anleggskontoret			
Sted Solvik Renseanlegg, Blommenholm.			
Pel. 211+4.10m.ö.f.C.L.		Dato 21.3.74	Sign. <i>[Signature]</i>
Hull		Terrengkote +1,54	
Dybde m	Last kg	Ant. halve omdr.	Anmerkninger
0 —			
0,5			Jumpet.
1,5	x		Leire og stein.
2,0	100	8	Leire.
7,5	"	0	"
8,0	"	25	"
8,7	"	"	"
9,3	"	"	"
10,0	"	"	"
10,5	"	"	"
11,0	"	"	"
11,5	"	"	"
12,0	"	"	"
12,4	"	"	"
12,7	"	"	"
13,1	"	"	"
13,5	"	"	"
13,9	"	"	"
14,2	"	"	"
14,6	"	"	"
15,0	"	"	"
20 —			
15,3	"	"	"
15,8	"	"	"
16,2	"	"	"
16,6	"	"	"
17,0	"	"	"
17,3	"	"	"
17,4	"	"	Grus
19,8	x	"	"
			Kommer ikke lenger ned.
30 —			





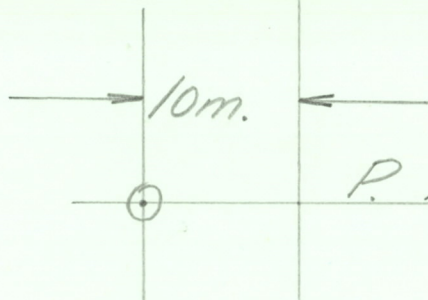
P. 209

~~Di~~

M = 1:500

BÆRUM KOMMUNE			DREIESONDERING
Prosjekterings- og anleggskontoret			
Sted Solvik Renseanlegg, Blommenholm.			
Pel. 212+5. C.L.		Dato 14.3.74	Sign. <i>[Signature]</i>
Hull		Terrengkote +1,48.	
Dybde m	Last kg	Ant. halve omdr.	Anmerkninger
0			
0,5			Jumpet.
1,5	x		Stein og leire.
2,0	100	8	Leire.
6,5	75	0	"
7,2	100	25	"
8,0	"	"	"
8,8	"	"	"
11,3	100	0	"
11,5	"	25	"
12,0	"	"	"
12,5	"	"	"
12,9	"	"	"
13,4	"	"	"
13,9	"	"	"
14,3	"	"	"
16,0	x		Grus.
			Kommer ikke lenger ned, kiler fast boret i hard grus eller stein.
20			
30			

BÆRUM KOMMUNE			DREIESONDERING
Prosjekterings- og anleggskontoret			
Sted Solvik Renseanlegg, Blommenholm.			
Pel. 212+5. 10m. vest		Dato 14.4.74	Sign. <i>EE</i>
Hølt for C.L.		Terrengkote + 1,58	
Dybde m	Last kg	Ant. halve omdr.	Anmerkninger
0			
0,5			Jumpet.
1,5	x		Stein og leire.
2,2	100	11	Leire.
7,4		0	"
7,9		25	"
8,4		"	"
8,9		"	"
9,4		"	"
10,4		"	"
11,0		"	"
11,5		"	"
11,9		"	"
12,5		"	"
12,9		"	"
13,3		"	"
13,7		"	"
14,0		"	"
14,7	x		Grus.
20			Kiler fast spissen. Kommer ikke lenger ned.
			•/.
30			




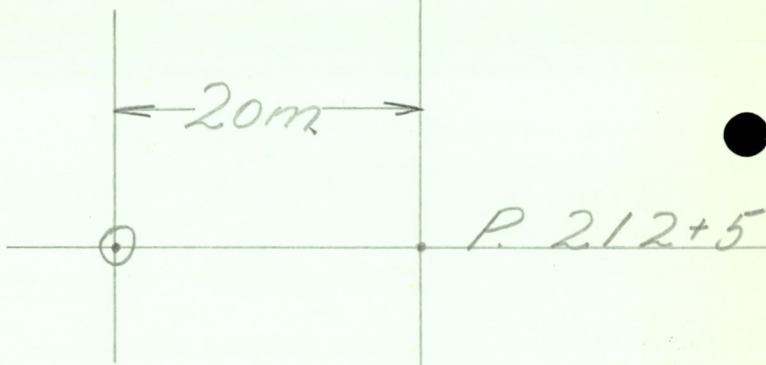
P. 212+5

P. 210

Di

M=1:500

BÆRUM KOMMUNE			DREIESONDERING
Prosjekterings- og anleggskontoret			
Sted Solvik Renseanlegg, Blommenholm.			
Pel. 212+5. 20m. vest		Dato 18.3.74	Sign: 
Hutt for C.L.		Terrengkote +1.67	
Dybde m	Last kg	Ant. halve omdr.	Anmerkninger
0			
0,5			Jumpet.
1,5	x		Stein og leire.
2,5	100	14	Leire.
6,5	"	0	"
7,3	"	25	"
8,1	"	"	"
8,9	"	"	"
9,6	"	"	"
10,2	"	"	"
10,8	"	"	"
11,3	"	"	"
11,9	"	"	"
12,5	"	"	"
12,9	"	"	"
13,4	"	"	"
13,7	"	"	"
14,2	"	"	"
14,3	"	"	"
14,4	"	"	Grus.
15,5	x		Hard grus.
20			Kommer ikke lenger ned, kiler fast spissen.
			·/·
30			

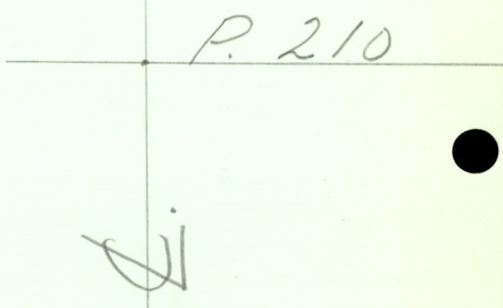
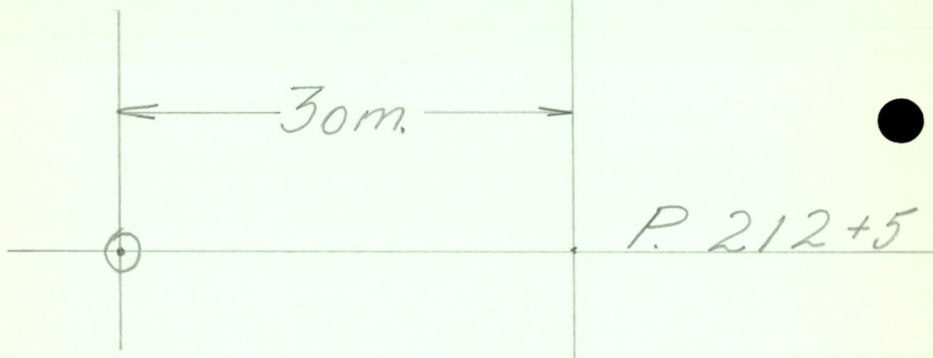


P. 210

~~U~~

M = 1:500


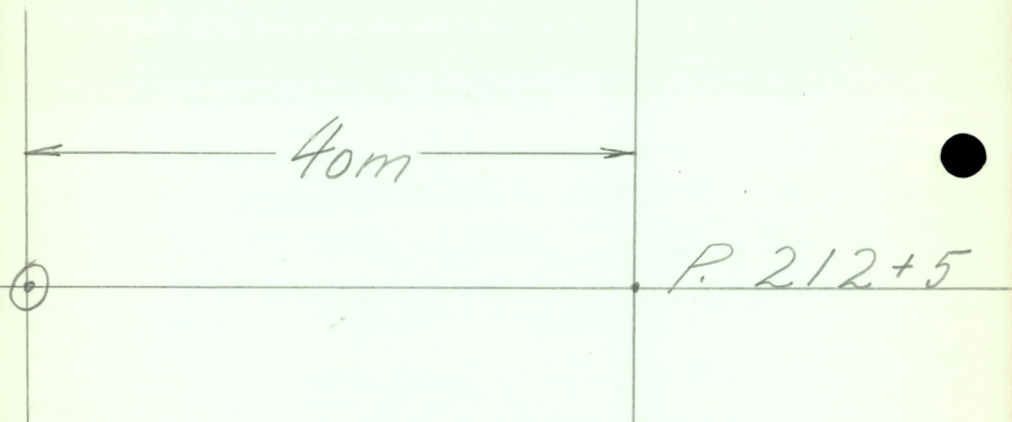
BÆRUM KOMMUNE			DREIESONDERING
Prosjekterings- og anleggskontoret			
Sted Solvik Renseanlegg, Blommenholm.			
Pel. 212+5. 30m. vest		Dato 18.3.74	Sign. <i>[Signature]</i>
Hutt for C.L.		Terrengkote +1,27	
Dybde m	Last kg	Ant. halve omdr.	Anmerkninger
0			
0,5			Jumpet.
1,3	x		Stein og leire.
2,2	100	16	Leire.
10,3	"	0	"
11,0	"	25	"
11,6	"	"	"
12,4	"	"	"
13,5	"	"	"
13,9	"	"	"
14,0	"	"	Grus.
14,5	x		Hard grus.
			Kiler fast spissen.
			•/.
20			
30			



$M = 1:500$



BÆRUM KOMMUNE			DREIESONDERING
Prosjekterings- og anleggskontoret			
Sted Solvik Renseanlegg, Blommenholm.			
Pel. 212+5. 40m. vest		Dato 18.3.74	Sign. <i>E.H.</i>
<del>Hull</del> for C.L.		Terrengkote +1.22	
Dybde m	Last kg	Ant. halve omdr.	Anmerkninger
0			
0,5			Jumpet.
2,0	x		Leire og stein.
2,8	100	16	Leire.
4,0	100	0	"
4,9	"	25	"
5,6	"	"	"
6,2	"	"	"
6,8	"	"	"
7,3	"	"	"
7,9	"	"	"
10,1	"	"	"
8,5	"	"	"
9,0	"	"	"
9,5	"	"	"
10,0	"	"	"
10,5	"	"	"
11,1	"	"	"
11,6	"	"	"
12,0	"	"	"
12,5	"	"	"
13,0	"	"	"
20			
13,5	"	"	"
13,7	"	"	Grus.
14,6	x		Hardt gruslag. Kommer ikke lenger ned.
			•/.
30			



~~il~~

$M = 1:500$

BÆRUM KOMMUNE			DREIESONDERING
Prosjekterings- og anleggskontoret			
Sted Solvik Renseanlegg, Blommenholm.			
Pel. 212+5. 5lm. vest		Dato 19.3.74	Sign. <i>[Signature]</i>
Hull for C.L.		Terrengkote + 1.29	
Dybde m	Last kg	Ant. halve omdr.	Anmerkninger
0			
0,5			Jumpet.
1,5	x		Stein og leire.
2,5	100	10	Leire.
6,0	75	0	"
9,6	100	0	"
10,1	"	25	"
10,4	"	"	"
11,0	"	"	"
11,5	"	"	"
12,0	"	"	"
12,3	"	"	Grus.
12,5	x		Hard grus. Kommer ikke lenger ned.
			·/.
20			
30			

51m.

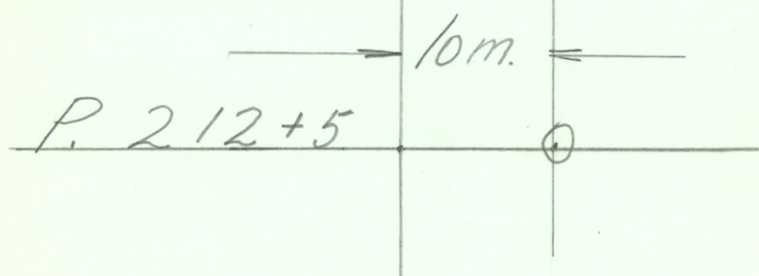
P. 212+5

P. 210

~~Di~~

$M=1:500$


BÆRUM KOMMUNE			DREIESONDERING
Prosjekterings- og anleggskontoret			
Sted Solvik Renseanlegg, Blommenholm.			
Pel. 212+5.10m.ö.f.C.L.		Dato 13.3.74	Sign. <i>Ø.Ø.</i>
Hull		Terrengkote + 1,44	
Dybde m	Last kg	Ant. halve omdr.	Anmerkninger
0			
0,5			Jumpet.
1,5	x		Stein og leire.
1,5	100	25	" " "
1,6	x		" " "
2,8	100	25	" " "
4,3	"	"	Leire.
5,1	"	"	"
6,0	"	"	"
6,7	"	"	"
7,3	"	"	"
10,3	"	"	"
7,8	"	"	"
8,3	"	"	"
8,8	"	"	"
9,2	"	"	"
9,6	"	"	"
10,1	"	"	"
10,5	"	"	"
10,9	"	"	"
11,3	"	"	"
11,7	"	"	"
20,7	"	"	"
12,1	"	"	"
12,5	"	"	"
12,9	"	"	"
13,3	"	"	"
13,6	"	"	"
13,8	"	"	"
14,0	"	"	"
14,2	"	"	"
16,2	x		Hard leire eller sand.
30			Antatt fjell.

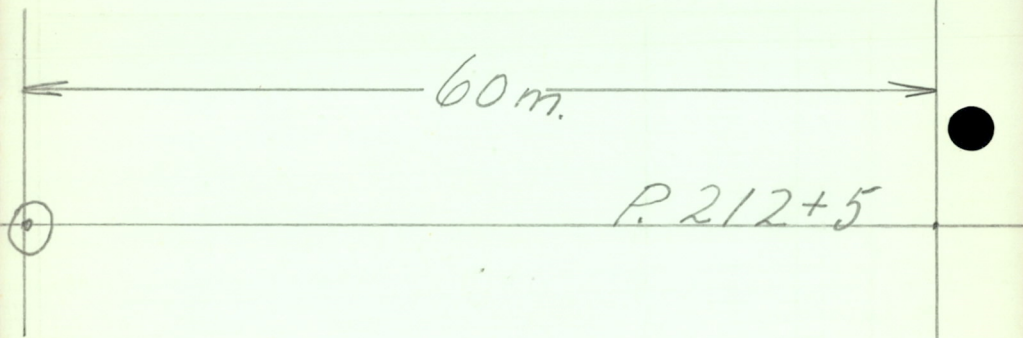


P. 210

~~W~~

M=1:500

BÆRUM KOMMUNE			DREIESONDERING
Prosjekterings- og anleggskontoret			
Sted Solvik Renseanlegg, Blommenholm.			
Pel. 212+5. 60m. vest		Dato 19.3.74	Sign. 
Hull for C.L.		Terrengkote + 1,19	
Dybde m	Last kg	Ant. halve omdr.	Anmerkninger
0 -			
0,5			Jumpet.
1,5	x		Stein og leire.
3,0	100	15	Leire.
5,2	75	0	Lagvis leire og sand.
8,2	100	0	" " "
8,8	"	25	" " "
9,6	"	"	" " "
10,3	"	"	" " "
10,8	"	"	" " "
10,9	"	"	Grus
12,8	x		Hard grus og stein.
			Kommer ikke lenger ned.
20			
30			



P. 210

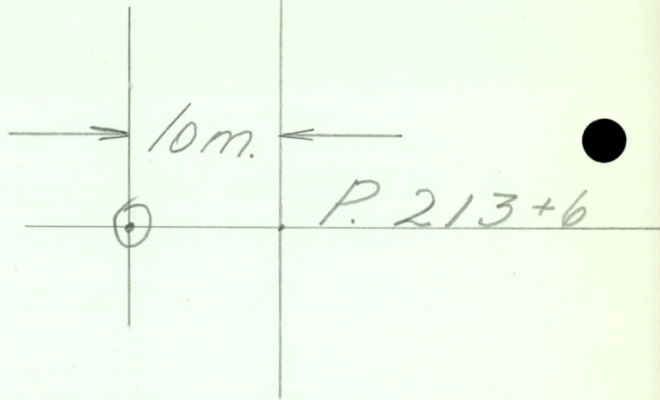
~~li~~

$M = 1:500$



BÆRUM KOMMUNE			DREIESONDERING
Prosjekterings- og anleggskontoret			
Sted Solvik Renseanlegg, Blommenholm.			
Pel. 213+6 C.L.		Dato 5.3.74	Sign. <i>O.C.</i>
Hull		Terrengkote + 1,74	
Dybde m	Last kg	Ant. halve omdr.	Anmerkninger
0			
0,5			Jumpet.
2,0	x		Stein og leire.
2,7	100	25	Leire.
3,4	"	"	"
4,5	"	"	"
6,0	"	0	"
6,6	"	25	"
7,3	"	"	"
8,0	"	"	"
8,9	"	"	"
10			
9,6	"	"	"
9,8	"	"	"
9,9	"	"	Grus og stein.
10,2	x		" " "
			Antatt fjell.
20			
30			

BÆRUM KOMMUNE			DREIESONDERING
Prosjekterings- og anleggskontoret			
Sted Solvik Renseanlegg, Blommenholm.			
Pel. 213+6.10m.v.f.C.L.		Dato 13.3.74	Sign. <i>[Signature]</i>
Hull		Terrengkote + 1.79	
Dybde m	Last kg	Ant. halve omdr.	Anmerkninger
0			
0,5			Jumpet.
1,5	x		Stein og leire.
2,5	100	16	Leire.
8,6	"	0	Lagvis sand og leire.
9,0	"	25	Grus
9,0	x		Antatt fjell.
			*/*
10			
20			
30			




P. 211

~~Di~~

M = 1:500

<b>BÆRUM KOMMUNE</b>			<b>DREIESONDERING</b>
Prosjekterings- og anleggskontoret			
Sted Solvik Renseanlegg, Blommenholm.			
Pel. 213+6.20m.v.f.C.L.		Dato 5.3.74	Sign. <i>[Signature]</i>
Hull		Terrengkote +1.87'	
Dybde m	Last kg	Ant. halve omdr.	Anmerkninger
0			
0,5			Jumpet.
1,5	x		Stein og leire.
3,0	100	0	Leire.
9,0	75	0	Lagvis sand og leire.
9,2	x		Grus.
—			Antatt fjell.
—			·/·
10			
—			
—			
20			
—			
—			
—			
—			
30			



P. 211

~~11~~

$M=1:500$

<b>BÆRUM KOMMUNE</b> Prosjekterings- og anleggskontoret	<b>DREIESONDERING</b>
--	-----------------------

Sted **Solvik Renseanlegg, Blommenholm.**

Pel. 213+6.30m.v.f.C.L.


Dato 13.3.74

Sign. *[Signature]*


Hull

Terrengkote **+1,95**

Dybde m	Last kg	Ant. halve omdr.	Anmerkninger
0			
0,5			Jumpet.
1,5	x		Stein og leire.
3,0	100	0	Leire.
4,0	75	"	"
8,7	50	"	"
8,8	x		Antatt fjell.
			•/.
10			
20			
30			




P. 213+6



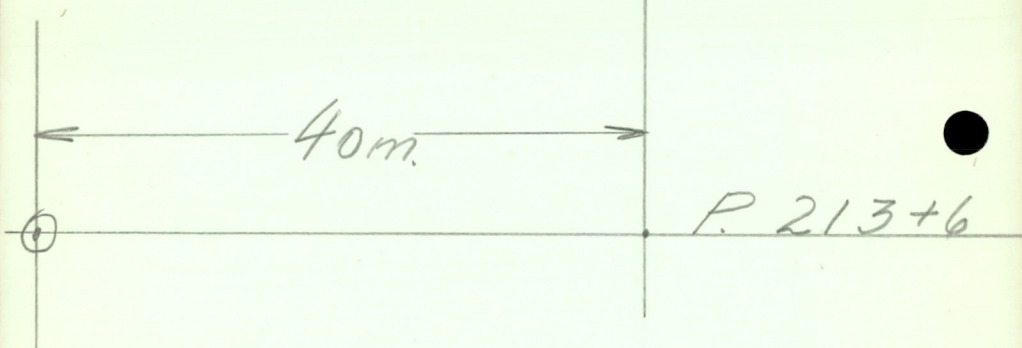
P. 211

~~Q~~

M=1:500

<b>BÆRUM KOMMUNE</b> Prosjekterings- og anleggskontoret			<b>DREIESONDERING</b>	
Sted Solvik Renseanlegg, Solvik.				
Pel. 213+6.40m.v.f.C.L.			Dato 12.3.74	Sign. 
Hull			Terrengkote +1,91	
Dybde m	Last kg	Ant. halve omdr.	Anmerkninger	
0			Jumpet.	
0,5			Stein og leire.	
1,6	x		Leire.	
2,5	100	17	"	
9,3	"	0	"	
9,4	"	25	"	
9,6	x		Grus og stein.	
			Kiler fast boret, kommer ikke lenger ned.	
10				
20				
30				






P. 213+6

P. 211

~~Di~~

M=1:500

<b>BÆRUM KOMMUNE</b> Prosjekterings- og anleggskontoret		<b>DREIESONDERING</b>	
Sted Solvik Renseanlegg, Blommenholm.			
Pel. 213+6.51m.v.f.C.L.		Dato 5.3.74	Sign. <i>[Signature]</i>
Hull		Terrengkote <i>+1.87</i>	
Dybde m	Last kg	Ant. halve omdr.	Anmerkninger
0			
0,5			Jumpet.
1,5	x		Stein og leire.
2,5	100	15	Leire.
8,5	75	0	"
10,5	x		Grus og stein.
—			Antatt fjell.
—			Kommer ikke lenger ned.
—			Kiler fast borspissen.
10			
—			
—			
—			
—			
—			
—			
20			
—			
—			
—			
—			
30			




P 211

ji

M=1:500

BÆRUM KOMMUNE			DREIESONDERING
Prosjekterings- og anleggskontoret			
Sted Solvik Renseanlegg, Blommenholm.			
Pel. 213+6.60m.v.f.C.L.		Dato 12.3.74	Sign. <i>etc.</i>
Hull		Terrengkote +1.90	
Dybde m	Last kg	Ant. halve omdr.	Anmerkninger
0			
0,5			Jumpet.
1,5	x		Leire og stein.
2,0	100	25	Leire.
2,2	"	"	"
2,5	"	"	"
2,8	"	"	"
3,1	"	"	"
3,5	"	"	"
3,9	"	"	"
4,4	"	"	"
5,1	"	0	"
5,5	"	25	"
5,9	"	"	"
6,2	"	"	"
6,6	"	"	"
7,1	"	"	"
7,6	"	"	"
8,1	"	"	"
8,4	"	"	"
8,5	x		Antatt fjell.
20			•/.
—			
—			
—			
—			
30			




P. 211

M = 1:500

41



BÆRUM KOMMUNE			DREIESONDERING
Prosjekterings- og anleggskontoret			
Sted Solvik Renseanlegg, Blommenholm.			
Pel. 214+4.10m.v.f.C.L.		Dato 11.3.74	Sign. <i>[Signature]</i>
Hull		Terrengkote + 2,87	
Dybde m	Last kg	Ant. halve omdr.	Anmerkninger
0			
0,5			Jumpet.
1,0	x		Stein og leire.
1,2	100	25	" " "
1,7	x		" " "
5,1	100	0	Leire.
5,5	x		Antatt fjell.
			·/.
10			
20			
30			




P 212

~~Di~~

$M = 1:500$








P. 212

~~VI~~

M=1:500

BÆRUM KOMMUNE			DREIESONDERING
Prosjekterings- og anleggskontoret			
Sted Solvik Renseanlegg, Blommenholm.			
Pel. 214+4.30m.v.f.C.L.		Dato 11.3.74	Sign.
Hull		Terrengkote +3,51	
Dybde m	Last kg	Ant. halve omdr.	Anmerkninger
0			
0,5			Jumpet.
1,5	x		Stein og leire.
1,6	100	25	" " "
1,8	x		Stein.
			Kommer ikke lenger ned, bøyer stengene og kiler fast spissen.
			•/.
10			
20			
30			

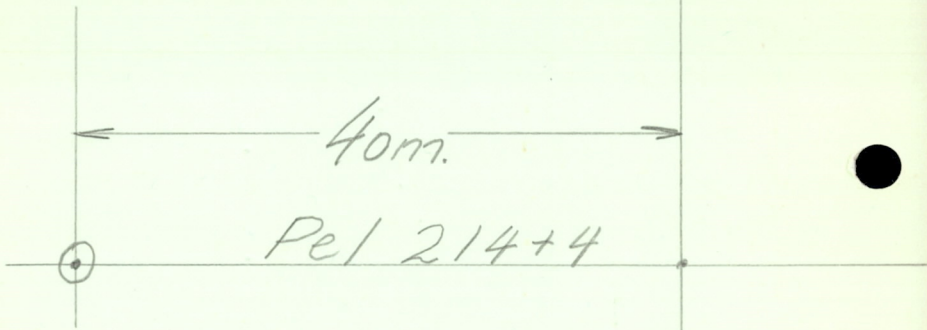


Pel 212

~~Di~~

$M=1:500$

BÆRUM KOMMUNE			DREIESONDERING
Prosjekterings- og anleggskontoret			
Sted Solvik Renseanlegg, Blommenholm.			
Pel. 214+4. 40m. syd-		Dato 11.3.74 Sign.	
Hull vest for C.L.		Terrengkote + 3,26	
Dybde m	Last kg	Ant. halve omdr.	Anmerkninger
0			
0,5			Jumpet.
2,0	x		Leire og sand.
5,3	100	0	Leire.
5,5	"	25	Grus.
17,5	x		Grus og stein.
			Måtte avslutte på grunn av at boret gikk skakt og antagelig skrenset langs fjellet til det kilte seg fast. Derimot et borehull i pel 214+3,5 stoppet på 4m i antatt fjell.
			•/.
10			
20			
30			

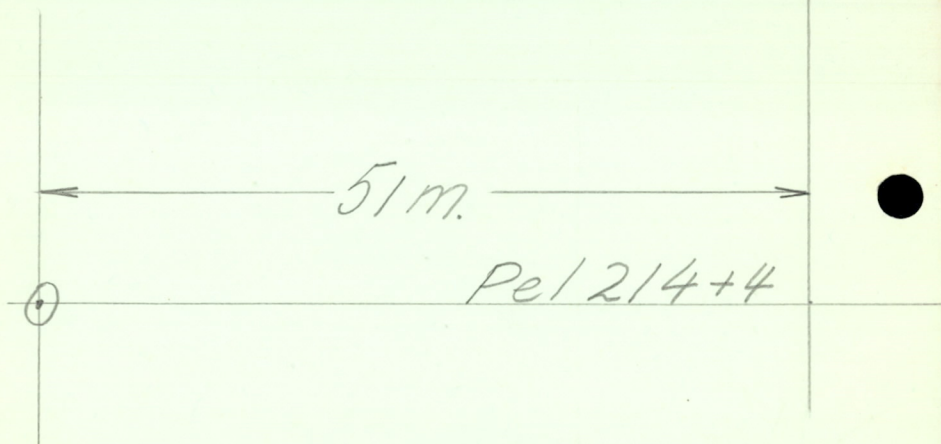


Pel 212

~~di~~

M=1:500

BÆRUM KOMMUNE			DREIESONDERING
Prosjekterings- og anleggskontoret			
Sted Solvik Renseanlegg, Blommenholm.			
Pel. 214+4.5lm.v.f.C.L.		Dato 12.3.74	Sign.
Hull		Terrengkote + 3.07	
Dybde m	Last kg	Ant. halve omdr.	Anmerkninger
0			
0,5			Jumpet.
1,0	x		Leire og stein.
1,7	100	25	" " "
3,5	"	0	Leire.
4,0	"	25	"
5,6	x		Grus.
			Antatt fjell.
10			•/•
20			
30			



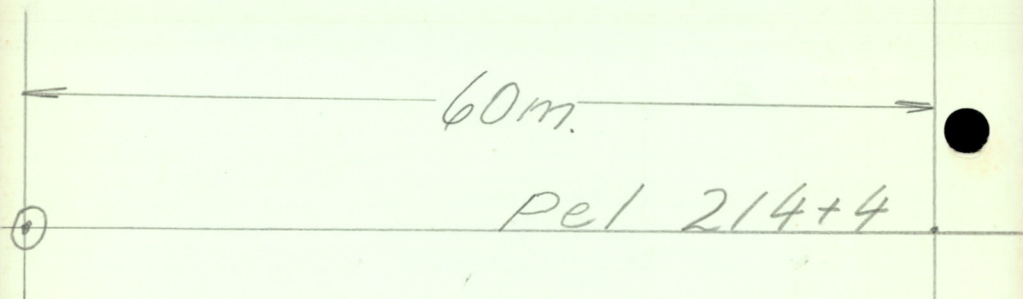
Pel 212

Di

M = 1:500



BÆRUM KOMMUNE			DREIESONDERING
Prosjekterings- og anleggskontoret			
Sted Solvik Renseanlegg, Blommenholm.			
Pel. 214+4.60m.v.f.C.L.		Dato 12.3.74	Sign.
Hull		Terrengkote + 3,18	
Dybde m	Last kg	Ant. halve omdr.	Anmerkninger
0			
0,5			Jumpet.
1,7	x		Leire og stein.
2,0	100	8	Leire.
4,7	"	0	"
4,8	"	25	Grus.
5,1	x		Antatt fjell.
10			·/·
20			
30			



Pel 214+4

Pel 212

M = 1:500

<b>BÆRUM KOMMUNE</b> Prosjekterings- og anleggskontoret			<b>DREIESONDERING</b>		
Sted Solvik Renseanlegg, Blommenholm.					
Pel. 214+4.10m.ö.f.C.L.			Dato 13.3.74		Sign.
Hull			Terrengkote <i>+2.55</i>		
Dybde m	Last kg	Ant. halve omdr.	Anmerkninger		
0			Jumpet.		
0,5			Leire og stein.		
1,5	x		Leire og stein.		
2,5	100	19	Leire og stein.		
5,1	50	0	Leire.		
"			Antatt fjell.		
-			./.		
10			<i>2</i>		
20					
30					

→ 10m. ←  
Pe1214+4

Pe1212

2

M=1:500

BÆRUM KOMMUNE			DREIESONDERING
Prosjekterings- og anleggskontoret			
Sted Solvik Renseanlegg, Blommenholm.			
Pel. 214+3, 5.40m. v. f. C.I.		Dato 12.3.74	Sign. <i>E.E.</i>
Hull		Terrengkote + 3,26	
Dybde m	Last kg	Ant. halve omdr.	Anmerkninger
0			Jumpet. Leire og stein. Leire. <del>0,5</del> Antatt fjell.
0,5			
2,0 x		0	
4,075			
			·/.
10			<i>Se skjema for          pel 214+4          40 m. syd-vest          for E.</i>
20			
30			

A hand-drawn diagram on a grid background. A vertical line is on the left, and a horizontal line is in the middle. A double-headed arrow spans the distance between the vertical line and the horizontal line, labeled "40m.". A small circle is drawn on the vertical line at the intersection with the horizontal line. To the right of the horizontal line, there are two more horizontal lines, one above and one below, with handwritten labels "P. 214+35" and "P. 212" respectively. A vertical line is also drawn to the right of the horizontal lines. There are two black dots on the right side of the page, one near the top and one near the bottom.

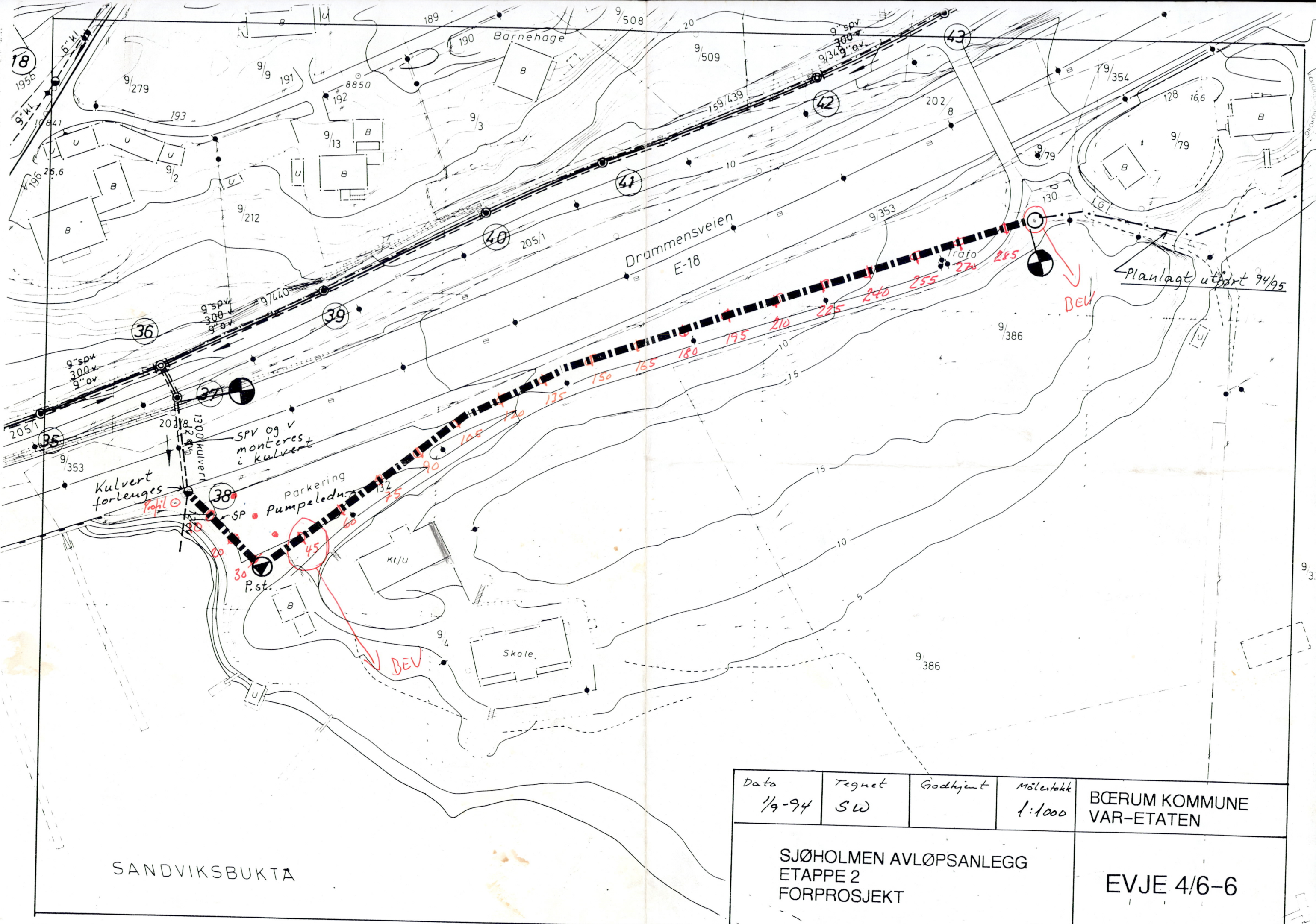
40m.

P. 214+35

P. 212

21

$M=1:500$



SANDVIKSBUKTA

Data 1/9-94	Tegnet SW	Godkjent	Målestokk 1:1000	BØRUM KOMMUNE VAR-ETATEN
SJØHOLMEN AVLØPSANLEGG ETAPPE 2 FORPROSJEKT				EVJE 4/6-6

<b>AVS SEISMISK</b> Boks 126 1380 Heggedal Tel: 66 79 62 66 Fax: 66 79 10 90	Oppdragets nr./navn	B.nr.	<b>BORRAPPORT</b>
	Sted <i>Sjøholmen</i>	Po.nr.	B.art. <i>Slagsøndering</i>
	Oppdragsgiver <i>Bærum Kommune</i>	Høyde	Dato <i>24.10.94</i>

Dato	B.nr.	Kote	Borte dybde		M	Skala	Anmerkninger
			Fra	Til			
<i>21.10</i>	<i>10</i>		<i>0</i>	<i>1.10</i>		<i>4</i>	<i>Gms, stein</i>
			<i>1.10</i>	<i>2.60</i>		<i>3</i>	<i>Leir, noe stein</i>
			<i>2.60</i>	<i>4.00</i>		<i>4</i>	<i>Harde masser</i>
	<i>10V</i>		<i>0</i>	<i>0,8</i>		<i>4</i>	<i>Gms, stein</i>
			<i>0,8</i>	<i>4.0</i>		<i>3</i>	<i>Leir med stein</i>
	<i>20</i>		<i>0</i>	<i>1.1</i>		<i>4</i>	<i>Gms, stein</i>
			<i>1.1</i>	<i>3.3</i>		<i>3</i>	<i>Leir med stein</i>
			<i>3.3</i>	<i>4.0</i>		<i>4</i>	<i>Harder masser</i>
	<i>20V</i>		<i>0</i>	<i>1.4</i>		<i>4</i>	<i>Gms, stein</i>
			<i>1.4</i>	<i>2.1</i>		<i>3</i>	<i>Leir</i>
			<i>2.1</i>				<i>Ant. fjell</i>
	<i>30</i>		<i>0</i>	<i>1.2</i>		<i>4</i>	<i>Gms, stein</i>
			<i>1.2</i>	<i>2.4</i>		<i>4</i>	<i>Hard leir, noe stein</i>
			<i>2.4</i>				
	<i>45</i>		<i>0</i>	<i>1.2</i>		<i>4</i>	<i>Fyllmasser</i>
			<i>1.2</i>	<i>1,9</i>		<i>3-4</i>	<i>Hardt, mye stein</i>
			<i>1,9</i>				<i>Ant. fjell</i>
	<i>60</i>		<i>0</i>	<i>1.5</i>		<i>3-4</i>	<i>Gms, stein</i>
			<i>1.5</i>	<i>4.0</i>		<i>2-3</i>	<i>Fast leir</i>
	<i>75</i>		<i>0</i>	<i>1,3</i>		<i>3.4</i>	<i>Gms, stein</i>
			<i>1,3</i>	<i>4.0</i>		<i>2-3</i>	<i>Leir, noe fast</i>

SKALA:

- 1 = Meget liten motstand
- 2 = Liten motstand
- 3 = Middels stor motstand
- 4 = Stor motstand
- 5 = Meget stor motstand
- 6 = Fjell

Dato  
*24/10-94*

Underskrift  
*K. Ørskov*



<b>AVS SEISMIKK</b> Boks 126 1380 Heggedal Tel: 66 79 62 66 Fax: 66 79 10 90	Oppdragets nr./navn	B.nr.	<b>BORRAPPORT</b>
	Sted <i>Sjøhøden</i>	Po.nr.	B.art. <i>Slagsundersøking</i>
	Oppdragsgiver <i>Bærum Kommune</i>	Høyde	Dato <i>24.10.94.</i>

Dato	B.nr.	Kote	Borte dybde		M	Skala	Anmerkninger
			Fra	Til			
21.10	90		0	1,3		3-4	Gru, stein
			1,3	4,0		2-3	Leir
	105		0	1,3		3-4	Gru, fyllmasser
			1,3	4,0		2-3	Leir, noe fast
	120		0	0,4		3-4	Gru, fyllmasser
			0,4	2,6		2	Bløtt leir
			2,6	4,0		2-3	Lett faste
	135		0	0,6		3	Leir med noe stein
			0,6	4,0		2	Bløtt leir
	150		0	3,2		2	Bløtt leir
			3,2				Ant. fjell
	165		0	2,4		2	Bløtt leir
			2,4	4,0		2-3	Lett faste
	180		0	4,0		2	Bløtt leir
	195		0	1,4		2	Bløtt leir
			1,4	4,0		2-3	Lett faste
	210		0	0,5		3	Leir, fast
			0,5	1,9		2	Bløtt leir
			1,9	4,0		2-3	Noe faste igjen

SKALA:

- 1 = Meget liten motstand
- 2 = Liten motstand
- 3 = Middels stor motstand
- 4 = Stor motstand
- 5 = Meget stor motstand
- 6 = Fjell

Dato  
*24/10.94*

Underskrift  
*M. Ørskov*

<b>AVS SEISMIKK</b> Boks 126 1380 Heggedal Tel: 66 79 62 66 Fax: 66 79 10 90	Oppdragets nr./navn	B.nr.	<b>BORRAPPORT</b>
	Sted <i>Sjøholmen</i>	Po.nr.	B.art. <i>Sjøsondering</i>
	Oppdragsgiver <i>Bærum Kommune</i>	Høyde	Dato <i>24.10.94</i>

Dato	B.nr.	Kote	Borte dybde		M	Skala	Anmerkninger
			Fra	Til			
<i>21.10</i>	<i>225</i>		<i>0</i>	<i>0,4</i>		<i>3</i>	<i>Fast leire</i>
			<i>0,4</i>	<i>1,9</i>		<i>2</i>	<i>Bløtere</i>
			<i>1,9</i>	<i>2,9</i>		<i>2-3</i>	<i>Litt fastere</i>
			<i>2,9</i>	<i>3,1</i>		<i>4</i>	<i>fast</i>
			<i>3,1</i>				<i>Ant. fjell</i>
	<i>240</i>		<i>0</i>	<i>0,8</i>		<i>2</i>	<i>Bløt leire</i>
			<i>0,8</i>	<i>2,1</i>		<i>3</i>	<i>Noe fastere</i>
			<i>2,1</i>				<i>Ant. fjell</i>
	<i>255</i>		<i>0</i>	<i>0,6</i>		<i>2</i>	<i>Bløt leire</i>
			<i>0,6</i>	<i>1,3</i>		<i>2-3</i>	<i>Noe fastere</i>
			<i>1,3</i>	<i>1,4</i>		<i>4</i>	<i>Hardt</i>
			<i>1,4</i>				<i>Ant. fjell</i>
	<i>270</i>		<i>0</i>	<i>1,0</i>		<i>2</i>	<i>Bløt leire</i>
			<i>1,0</i>	<i>3,8</i>		<i>2-3</i>	<i>Noe fastere</i>
			<i>3,8</i>	<i>4,0</i>		<i>3</i>	<i>Litt hardere</i>
	<i>285</i>		<i>0</i>	<i>1,4</i>		<i>4</i>	<i>Asfalt, stein</i>
			<i>1,4</i>	<i>4,0</i>		<i>3</i>	<i>Fast leire</i>

SKALA:

- 1 = Meget liten motstand
- 2 = Liten motstand
- 3 = Middels stor motstand
- 4 = Stor motstand
- 5 = Meget stor motstand
- 6 = Fjell

Dato  
*24/10-94*

Underskrift  
*K.O. Vasström*

# A/S SEISMIKK

Geotekniske undersøkelser  
Injeksjons-arbeider  
Fundamenteringer  
Laboratorieundersøkelser

Foretaksnr. 914441471  
Registreringsnummer i  
avgiftsmantallet 46075110

Kontor og lager  
Åmotsveien 2,  
Boks 126, 1380 Heggedal  
Telefon 66 79 62 66  
Telefax 66 79 10 90  
Bankgiro 2665.05.02719

Bærum Kommune, utbygningsetaten,  
Postboks 593,  
1301 SANDVIKA.

Deres ref. H.Langseth

Vår ref. K.Ovastrøm

Dato 24.10.94.

FAKTURA NR. 1581.

Vedr. grunnundersøkelser Sjøholmen.

Rigg, RS	kr 1.000,-
Slagsonderinger, 1 dag a kr 8.000,-	" 8.000,-
Sum ekskl. m.v.a.	kr 9.000,-
22 % m.v.a.	" 1.980,-
Sum inkl. m.v.a.	<u>kr 10.980,-</u>

Betaling pr. 21 dager.

Etter forfall beregnes renter med 1.5% pr. påbegynt mnd..

OBJEKT	KONT	F.T.	ATTESTERT
			<i>Hugo Langseth</i>
FORMÅL	ANSVAR	ART	MK
92320	6100	2410	