

Trondheim den 13.6.1972

R. 260 VEGMESTER KROGHS GT. - BERNHARD GETZ'S GATE

Etter oppdrag fra Planavdelingen v/ing. Høyem er det utført slagboringer i Vegmester Kroghs gt. og Bernhard Getz's gt. i forbindelse med omlegging av vannledning.

Markarbeide

Arbeidet i marken er utført i tiden 16.5. - 18.5.-72 under ledelse av boreformann Dyrdaahl TIV. Det er slagboret i tilsammen 16 hull merket 1-16 og største boreddybde er 3 m.

Plasseringen av boringene fremgår av oversiktskart bilag 1. Resultatene er fremstilt på profilene bilag 2 og 3.

Grunnforhold


Formålet med undersøkelsen var å finne dybden til fjell i grøftedybde.

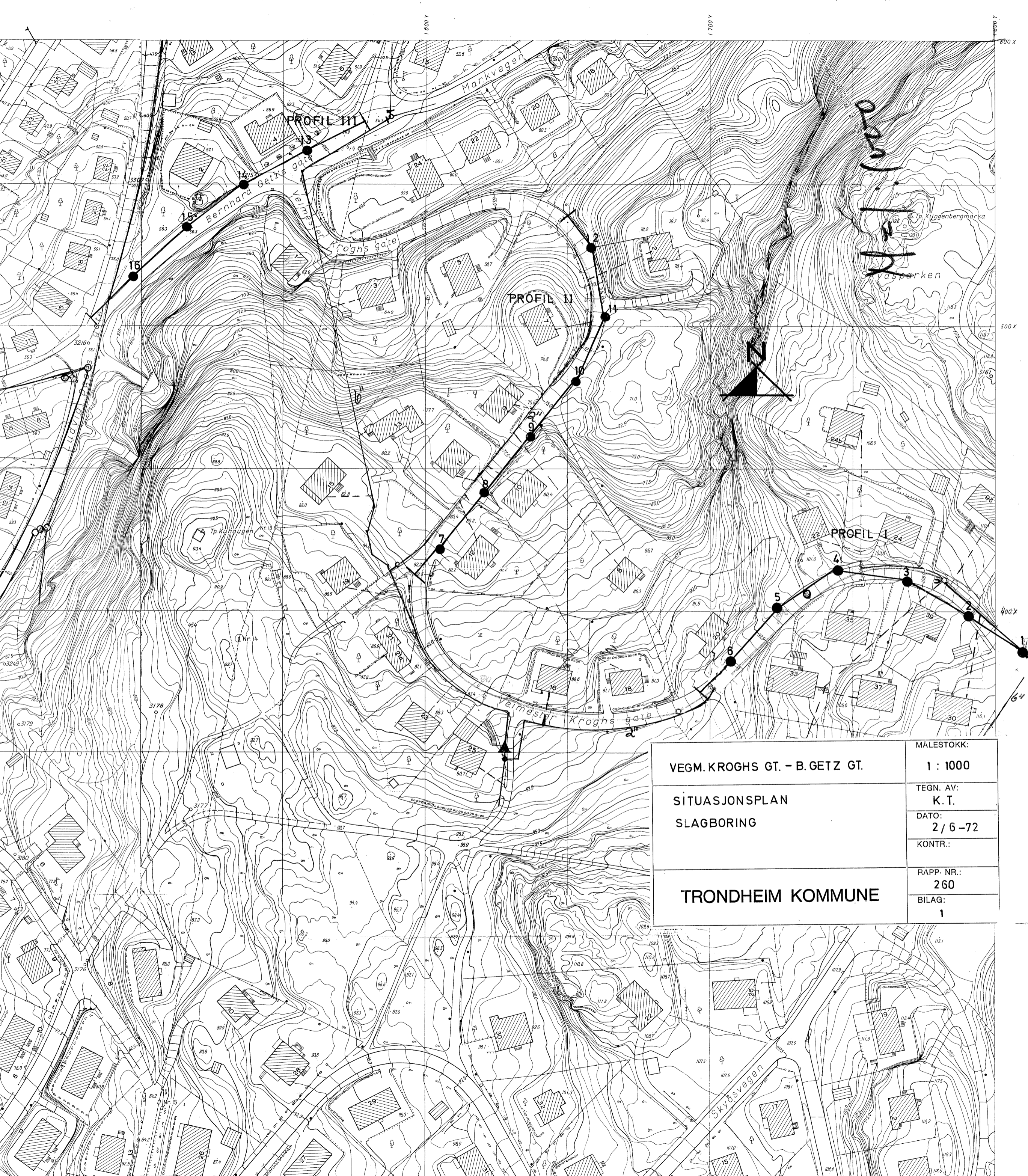
Som det fremgår av profilene er det fjell i hull 1-5 og 11-14-15 og 16 med dybde varierende fra 0,3-2,4 m. I de øvrige punktene er boringene avsluttet før fjell er nådd.

Det er ikke tatt prøver av løsmassene, men i følge boreformannens notater er det stein og grus. En kan derfor ikke se bort fra at noen av boringene kan ha stoppet i stor stein.

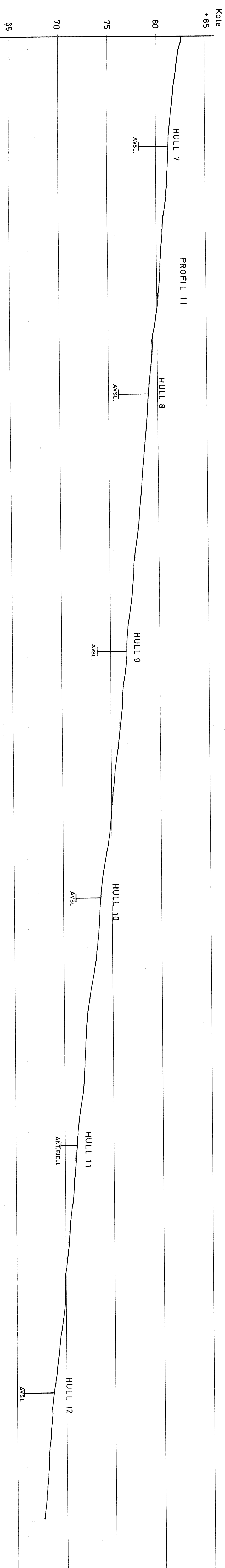
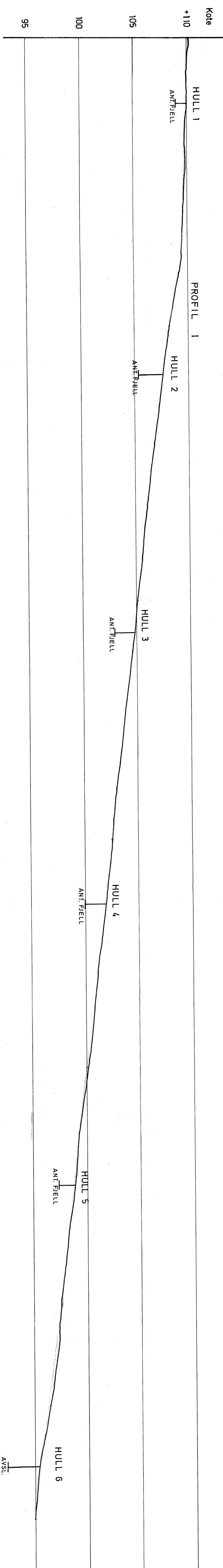
Geoteknisk avd. TIV

Torgeir Gunleiksrud


  
Sigmund Kaasbøll



VEGM. KROGHS GT. - B. GETZ GT.	MÅLESTOKK:
	1 : 1000
SITUASJONSPLAN SLAGBORING	TEGN. AV:
	K. T.
	DATO:
TRONDHEIM KOMMUNE	2 / 6 -72
	KONTR.:
	RAPP. NR.:
	260
	BILAG:
	1



VEGMESTER KROGHS GATE	MALESTORKE
Lengdeprofiler med boreresultater	1 : 200
Profil 1 og 11	TEGN. AV: K. T.
	DATO: 2/6-72
	KONTR.:
	RAPP. NR.:
	260
	BILAG:
	2
<b>TRONDHEIM KOMMUNE</b>	



MALESTOKK:	1 : 200
BERNHARD GETZ'S GATE	
Lengdeprofil med boreresultater	
Profil 111	
TEGN. AV:	K. T.
DATO:	2/6-72
KONTR.:	
FAKP. NR.:	260
BILAG:	3

TRONDHEIM KOMMUNE