

## R 593 FJELLBESTEMMELSE STAVSETVEGEN 13

## 1. INNLEDNING

Etter oppdrag fra Veg- og trafikkseksjonen v/o.ing. Tryggestad, er det utført fjellsonderinger langs Stavsetvegen nr 13 i forbindelse med fremføring av vann- og avløpsledninger.

## 2. MARKARBEID

Arbeidet i marken er utført 24/11-81 under ledelse av boreformann Vårum.

Det er boret 6 punkt som er plassert som vist på situasjonskart. Boringene er utført i en linje 8 m fra hjørnene på huset, da det var tele og elektrisitetskabler i tracéen.

Av den grunn ligger boringene 1 m høyere enn vegbanen bortsett fra boring 6, hvor terrenget er på samme nivå som vegen.

## 3. BORERESULTATER


Dybden til antatt fjell er påskrevet situasjonskart.


Fjellet antas å være påtruffet 1,1 - 3,0 m under terreng ved boringpunktene.

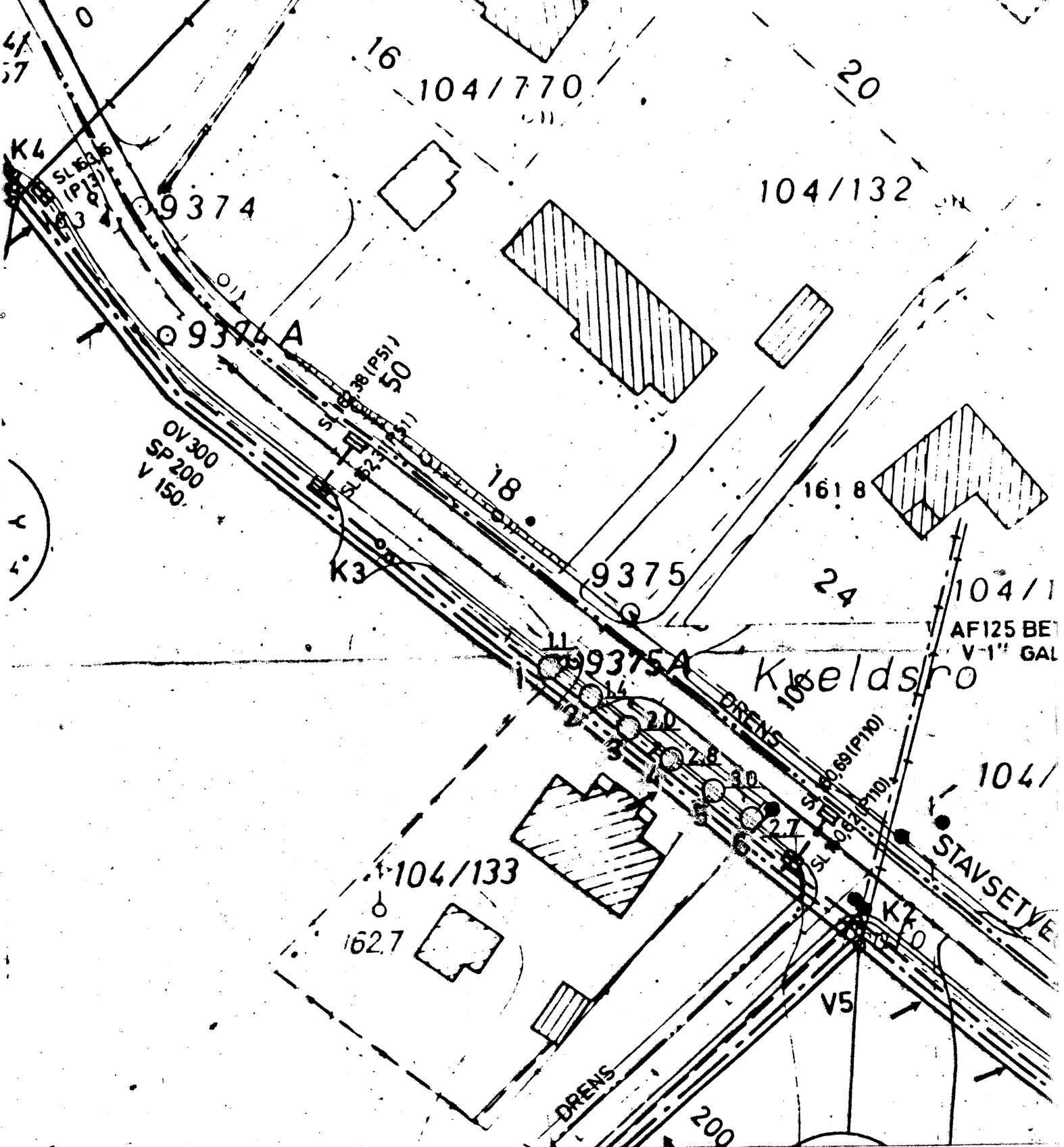
Etter opplysninger pr telefon av o.ing. Tryggestad er grøftedybde ca 4 m.

Dette innebærer at man vil støte på fjell før ønsket gravedybde er nådd på hele strekningen.

Geoteknisk seksjon

  
Øystein Røe

  
Sigmund Kaasbøll



<b>STAVSETVEGEN 13</b>	
○ 11 BOREPUNKT m/antatt fjelldybde	
<b>TRONDHEIM KOMMUNE</b> GEOTEKNISK SEKSJON	

<b>MÅLESTOKK:</b> 1:500
<b>TEGN. AV:</b> S.K.
<b>DATO:</b> 26-11-81
<b>KONTR.:</b>
<b>RAPP. NR.:</b> 593
<b>BILAG:</b> 1