BÆRUM KOMMUNE
Prosjekterings- og anleggskontoret

DREIESONDERING

Sted Eyrbakken

Pel.

Dato 4/8-80 Sign.

Hull

Terrengkote

Dybde m	Last kg	Ant. halve omdr.	Anmerkninger
0			
0,5			Prøvd flere steder kommer i med Ambolt Fjell
10			
20			
30			

Oskar Randsborg A.s, Oslo. Skj. 70951

BÆRUM KOMMUNE
Prosjekterings- og anleggskontoret

DREIESONDERING

Sted: Egerdammen

Pel.: 7

Dato: 4/8-80

Sign.: [illegible]

Hull: K.

Terrengkote:

Dybde m	Last kg	Ant. halve omdr.	Anmerkninger
0			
0,5			humus
1,0	100	68	leire
1,5	"	23	—
2,0	"	40	—
2,5	"	43	—
3,0	"	15	—
3,5	"	16	—
4,0	"	13	—
4,5	"	12	—
5,0	"	10	leire
			Ukjent
10			
20			
30			

BÆRUM KOMMUNE
Prosjekterings- og anleggskontoret

DREIESONDERING

Sted	Egerkommen		
Pel.		Dato 4/8-80	Sign.
Hull 13		Terrengkote	

Dybde m	Last kg	Ant. halve omdr.	Anmerkninger
0			
0,5			fyllpel
1,0	100	20	Leire
1,5	"	35	
2,0	"	43	
2,5	"	25	
3,0	"	25	
3,5	"	26	
4,0	"	19	
4,5	"	24	
5,0	"	27	Leire
10			
20			
30			

Ivar Fjell

BÆRUM KOMMUNE
Prosjekterings- og anleggskontoret

DREIESONDERING

Sted: Ezerdammen

Pel.: 0

Dato: 4/8-80

Sign.: [illegible]

Hull: 12.

Terrengkote:

Dybde m	Last kg	Ant. halve omdr.	Anmerkninger
0			
0,5			Fjernfelt
1,0	100	91	Leire
1,5	"	35	—
2,0	"	23	—
2,5	"	13	—
3,0	"	21	—
3,5	"	25	—
4,0	"	28	—
4,5	"	29	—
5,0	"	28	Leire
			Ikke fjell

Oskar Randsborg A.s, Oslo. Skj. 70951

BÆRUM KOMMUNE
Prosjekterings- og anleggskontoret

DREIESONDERING

Sted	Egenkommen		
Pel.		Dato 4/8-80	Sign. Ke
Hull 14		Terrengkote	

Dybde m	Last kg	Ant. halve omdr.	Anmerkninger
0			
0,5			fuktig
1,0	100	57	Leire
1,5	"	111	
2,0	"	85	
2,5	"	75	
3,0	"	56	
3,5	"	86	
4,0	"	46	
4,5	"	40	
5,0	"	41	Leire
10			
20			Ikke fjell
30			

Oskar Randsborg A.s, Oslo. Skj. 70951

BÆRUM KOMMUNE
Prosjekterings- og anleggskontoret

DREIESONDERING

Sted Eyrdammen

Pel. | Dato 1/8-80 | Sign. Kee

Hull 10. | Terrengkote

Dybde m	Last kg	Ant. halve omdr.	Anmerkninger
0			
0,5	X		Skjellfjell
10			
20			
30			

Oskar Randsborg A.s, Oslo. Skj. 70951

BÆRUM KOMMUNE
Prosjekterings- og anleggskontoret

DREIESONDERING

Sted	Eiksammen		
Pel.	5	Dato 1/8-80	Sign.
Hull	8	Terrengkote	

Dybde m	Last kg	Ant. halve omdr.	Anmerkninger
0			
0,5			Punkt.
1,0	100	69	Leire
1,5	"	89	
2,0	"	49	
2,5	"	81	
3,0	"	52	
3,5	"	61	
4,0	"	51	
4,5	"	54	
5,0	"	63	Leire
10			
20			
30			

Ikke fjell

Oskar Randsborg A.s, Oslo. Skj. 70951

BÆRUM KOMMUNE
Prosjekterings- og anleggskontoret

DREIESONDERING

Sted Egerdammen

Pel.

Dato 1/8-80 Sign. [illegible]

Hull E

Terrengkote

Dybde m	Last kg	Ant. halve omdr.	Anmerkninger
0			
0,5			Fjerpel
1,0	100	80	Leire og Silt
1,5	"	65	Leire
1,9	X		Avrutt X
10			
20			
30			

Bell

Oskar Randsborg A.s, Oslo. Skj. 70951

BÆRUM KOMMUNE
Prosjekterings- og anleggskontoret

DREIESONDERING

Sted: Eggedammen

Pel.: 0

Dato: 1/8-80

Sign.: [illegible]

Hull: 9

Terrengkote:

Dybde m	Last kg	Ant. halve omdr.	Anmerkninger
0			
0,5			fuktfast
1,0	100	19	Leire
1,5	1	57	—
2,0	"	43	—
2,5	"	18	—
3,0		7	—
3,5	"	0	—
4,5	X		Anrutt
10			
20			Bell
			Kile fast
			Prøve
30			

BÆRUM KOMMUNE
Prosjekterings- og anleggskontoret

DREIESONDERING

Sted Egerdammen

Pel. | Dato 1/8-88 | Sign.

Hull F. | Terrengkote

Dybde m	Last kg	Ant. halve omdr.	Anmerkninger
0			
0,5			Fjernet
1,0	100	22	Leire
1,5	"	23	
2,0	"	22	
2,5	"	10	
3,0	"	18	
3,5	"	23	
4,0	"	25	
4,5	"	27	
10			
20			
30			

Oskar Randsborg A.s, Oslo. Skj. 70951

BÆRUM KOMMUNE
Prosjekterings- og anleggskontoret

DREIESONDERING

Sted	Egerdammen		
Pel.		Dato 1/8-80	Sign.
Hull	15	Terrengkote	

Dybde m	Last kg	Ant. halve omdr.	Anmerkninger
0			
0,5			Fjernjeff
1,0	100	12	Lim
1,5	"	22	—
2,0	"	16	—
2,5	"	12	—
3,0	"	12	—
3,5	"	0	—
4,0	"	22	—
4,5	"	27	—
5,0	"	30	Lim
10			
20			
30			

Ikke fjell

Oskar Randsborg A.s, Oslo. Skj. 70951

BÆRUM KOMMUNE
Prosjekterings- og anleggskontoret

DREIESONDERING

Sted: Egerdammen

Pel.: 8

Dato: 1/8-80

Sign.: [illegible]

Hull: 7,

Terrengkote:

Dybde m	Last kg	Ant. halve omdr.	Anmerkninger
0			
0,5			fyllmasse
1,0	100	89	leire
1,5	"	86	—
2,0	"	22	—
2,5	"	22	—
3,0	"	17	—
3,5	"	21	—
4,0	"	21	—
4,5	"	26	—
5,0	"	24	leire
10			
20			
30			

Ikke fjell

BÆRUM KOMMUNE Prosjekterings- og anleggskontoret	DREIESONDERING

Sted	Egenbanemuren		
Pel.		Dato 1/8-80	Sign.
Hull 6		Terrengkote	

Dybde m	Last kg	Ant. halve omdr.	Anmerkninger
0,5			fjell pel
1,0	100	60	Leir
1,5	"	58	—
2,0	"	18	—
2,5	"	15	—
3,0	"	11	—
3,5	"	19	—
4,0	"	23	—
4,5	"	21	—
5,0	"	25	Leir
			Ikke fjell

BÆRUM KOMMUNE
Prosjekterings- og anleggskontoret

DREIESONDERING

Sted: Egerhaugen

Pel.:

Dato: 1/8-80

Sign.:

Hull: 5

Terrengkote:

Dybde m	Last kg	Ant. halve omdr.	Anmerkninger
0			
0,5			fjern pel.
1,0	100	55	lire
1,5	"	35	
2,0	"	22	
2,5	"	13	
3,0	"	13	
3,5	"	14	
4,0	"	15	
4,5	"	20	
5,0	"	21	lire
10			
20			
30			

Ikke fjell

Oskar Randsborg A.s, Oslo. Skj. 70951

BÆRUM KOMMUNE
Prosjekterings- og anleggskontoret

DREIESONDERING

Sted Egerdammen

Pel.

Dato 31/7-80 Sign. [illegible]

Hull 4.

Terrengkote

Dybde m	Last kg	Ant. halve omdr.	Anmerkninger
0			
0,5			Fast fjell
1,0	100	80	Leire
1,5	"	76	
2,0	"	29	
2,5	"	16	
3,0	"	17	
3,5	"	23	
4,0	"	21	
4,5	"	25	
5,0	"	22	Leire
			Ikke fjell
10			
20			
30			

Oskar Randsborg A.s, Oslo. Skj. 70951

BÆRUM KOMMUNE
Prosjekterings- og anleggskontoret

DREIESONDERING

Sted Egerdammen

Pel.

Dato 31/7-80 Sign. [illegible]

Hull 11,

Terrengkote

Dybde m	Last kg	Ant. halve omdr.	Anmerkninger
0			
0,5			Tørrpel.
1,0	100	65	Leire
1,5	"	36	— " —
2,0	"	27	— " —
2,5	"	16	— " —
10			
3,0	"	20	— " —
3,5	"	25	— " —
4,0	"	23	— " —
4,5	"	20	— " —
5,0	"	26	Leire
20			
			Ikke fjell
30			

BÆRUM KOMMUNE
Prosjekterings- og anleggskontoret

DREIESONDERING

Sted Egerdammen

Pel.

Dato 31/7-80 Sign.

Hull G.

Terrengkote

Dybde m	Last kg	Ant. halve omdr.	Anmerkninger
0			
0,5			fyllmasse
1,0	100	40	Leire
1,5	"	16	—
2,0	"	15	—
2,5	"	18	—
3,0	"	14	—
3,5	"	12	—
4,0	"	15	—
4,5	"	14	—
5,0	"	13	Leire
10			
20			
30			

Ikke fast fjell

BÆRUM KOMMUNE
Prosjekterings- og anleggskontoret

DREIESONDERING

Sted Eiendommen

Pel.

Dato 31/7 80 Sign.

Hull 3

Terrengkote

Dybde m	Last kg	Ant. halve omdr.	Anmerkninger
0			
0.5			fyllmasse
1.0	100	63	Leir
1.5	"	33	
2.0	"	16	
2.5	"	15	
3.0	"	12	
3.5	"	19	
4.0	"	19	
4.5	"	17	
5.0	"	18	Leir
			Ikke fast
10			
20			
30			

Oskar Randsborg A.s, Oslo. Skj. 70951

BÆRUM KOMMUNE
Prosjekterings- og anleggskontoret

DREIESONDERING

Sted: Egeberg

Pel.:

Dato: 31/7-80

Sign.:

Hull: 2

Terrengkote:

Dybde m	Last kg	Ant. halve omdr.	Anmerkninger
0			
0,5			Fyllmasse
1,0	100	39	Leire
1,5	"	82	—
2,0	"	48	—
2,5	"	30	—
3,0	"	26	—
3,5	"	24	—
4,0	"	26	—
4,5	"	33	—
5,0	"	27	Leire
10			
20			Inntrykk fast
30			

Oskar Randsborg A.s, Oslo. Skj. 70951

BÆRUM KOMMUNE
Prosjekterings- og anleggskontoret

DREIESONDERING

Sted Ekekammen

Pel. | Dato 31/7-80 | Sign. [illegible]

Hull 1 | Terrengkote

Dybde m	Last kg	Ant. halve omdr.	Anmerkninger
0			
0,5			fyllsel
1,0	100	77	leire
1,5	"	91	— " —
2,0	"	50	— " —
2,5	"	21	— " —
3,0	"	17	— " —
3,5	"	20	— " —
4,0	"	21	— " —
4,5	"	20	— " —
5,0	"	16	leire
20			ikke fjell
30			

Oskar Randsborg A.s, Oslo. Skj. 70951

BÆRUM KOMMUNE
Prosjekterings- og anleggskontoret

DREIESONDERING

Sted: Egerdammen

Pel.:

Dato: 31/7-80 Sign.: Weby

Hull: 11.

Terrengkote: ca. + 43,31

Dybde m	Last kg	Ant. halve omdr.	Anmerkninger
0,5			Jumpet.
1,0	100	65	Leire.
1,5	"	36	— " —
2,0	"	27	— " —
2,5	"	16	— " —
3,0	"	20	— " —
3,5	"	25	— " —
4,0	"	23	— " —
4,5	"	20	— " —
5,0	"	26	Leire.
			Ikke fjell.

0 — 10 — 20 — 30

Oskar Randsborg A.s, Oslo. Skj. 70951

BÆRUM KOMMUNE
Prosjekterings- og anleggskontoret

DREIESONDERING

Sted: Egeridammen

Pel.:

Dato: 1.8.80 Sign.: [illegible]

Hull: 15

Terrengkote: Cn+42,73

Anmerkninger: Kjøringe

Dybde m	Last kg	Ant. halve omdr.	Anmerkninger
0,5			Jumet.
1,0	100	12	Leire.
1,5	"	22	"
2,0	"	16	"
2,5	"	12	"
3,0	"	12	"
3,5	"	0	"
4,0	"	22	"
4,5	"	27	"
5,0	"	30	Leire.

Ikke fjell.

BÆRUM KOMMUNE
Prosjekterings- og anleggskontoret

DREIESONDERING

Sted: Egerdammen

Pel.:

Dato: 4.8.80 Sign: Øksby

Hull: 14.

Terrengkote: ca: +43,23

Dybde m	Last kg	Ant. halve omdr.	Anmerkninger
0,5			Jumpet.
1,0	100	57	Leire.
1,5	"	111	"
2,0	"	85	"
2,5	"	75	"
3,0	"	56	"
3,5	"	56	"
4,0	"	46	"
4,5	"	40	"
5,0		41	Leire.
			Ikke fjell.

10

20

30

Øksby

Ellingsen

Oskar Randsborg A.s, Oslo. Skj. 70951

BÆRUM KOMMUNE
Prosjekterings- og anleggskontoret

DREIESONDERING

Sted: Egerdammen

Pel.:

Dato: 4.8.80 Sign.: Vesby

Hull: K.

Terrengkote: ca + 42,88

Dybde m	Last kg	Ant. halve omdr.	Anmerkninger
0,5			Tømpet.
1,0	100	68	Leire.
1,5	"	43	"
2,0	"	40	"
2,5	"	43	"
3,0	"	15	"
3,5	"	16	"
4,0	"	13	"
4,5	"	12	"
5,0	"	10	Leire
			Ikke fjell.

BÆRUM KOMMUNE
Prosjekterings- og anleggskontoret

DREIESONDERING

Sted: Eger-dammen

Pel.

Dato: 4.8.80 Sign: Wesby

Hull: 12

Terrengkote: ca + 43.57

Dybde m	Last kg	Ant. halve omdr.	Anmerkninger: Øvelse
0,5			Jumpet.
1,0	100	91	Leire.
1,5	"	35	"
2,0	"	23	"
2,5	"	13	"
3,0	"	21	"
3,5	"	25	"
4,0	"	28	"
4,5	"	29	"
5,0	"	27	Leire

Ikke fast.

BÆRUM KOMMUNE
Prosjekterings- og anleggskontoret

DREIESONDERING

Sted: Egeridammen

Pel.:

Dato: 4.8.80 Sign.: Wesby

Hull: H

Terrengkote: ca. +42,90

Dybde m	Last kg	Ant. halve omdr.	Anmerkninger
0	0,5		Prøvd flere steder kommer ikke ned. Antatt fjell
10			
20			
30			

BÆRUM KOMMUNE
Prosjekterings- og anleggskontoret

DREIESONDERING

Sted: Egeridammen

Pel.:

Dato: 4.8.80 Sign.: Vestby

Hull: 13

Terrengkote: ca +42,60

Dybde m	Last kg	Ant. halve omdr.	Anmerkninger
0,05			Jåmpæl
1,0	100	20	Leire.
1,5	"	35	"
2,0	"	43	"
2,5	"	25	"
3,0	"	25	"
3,5	"	26	"
4,0	"	19	"
4,5	"	24	"
5,0	"	27	" Leire.

Ikke fjell

BÆRUM KOMMUNE
Prosjekterings- og anleggskontoret

DREIESONDERING

Sted: Egerdammen

Pel.:

Dato: 31/7-80 Sign: Vestby

Hull: 1

Terrengkote: ca: +43,05

Dybde m	Last kg	Ant. halve omdr.	Anmerkninger
0,5			Jumpet.
1,0	100	77	Leire.
1,5	"	91	— " —
2,0	"	50	— " —
2,5	"	24	— " —
3,0	"	17	— " —
3,5	"	20	— " —
4,0	"	21	— " —
4,5	"	20	— " —
5,0	"	16	Leire
			Ikke fjell.

0 — 20 — 30

Oskar Randsborg A.s, Oslo. Skj. 70951

BÆRUM KOMMUNE
Prosjekterings- og anleggskontoret

DREIESONDERING

Sted: Egeridammen

Pel.:

Dato: 31/7-80 Sign.: [illegible]

Hull: 2

Terrengkote: 69+43.10

Dybde m	Last kg	Ant. halve omdr.	Anmerkninger
0,5			Jumpet.
1,0	100	39	Leire.
1,5	"	82	— " —
2,0	"	48	— " —
2,5	"	30	— " —
3,0	"	26	— " —
3,5	"	24	— " —
4,0	"	26	— " —
5,0	"	27	Leire.
			Ikke fjell.

BÆRUM KOMMUNE
Prosjekterings- og anleggskontoret

DREIESONDERING

Sted: Egeridammen

Pel.:

Dato: 31/7-80 Sign.: Westby

Hull: 3

Terrengkote: ca. +43,80

Dybde m	Last kg	Ant. halve omdr.	Anmerkninger
0,0			Jåmpet.
0,5	100	63	Leire.
1,0	"	33	— " —
1,5	"	16	— " —
2,0	"	15	— " —
2,5	"	12	— " —
3,0	"	19	— " —
3,5	"	19	— " —
4,0	"	17	— " —
4,5	"	18	Leire.
5,0			
			Ikke fjell
20			
30			

E4.

Oskar Randsborg A.s, Oslo. Skj. 70951

BÆRUM KOMMUNE Prosjekterings- og anleggskontoret	DREIESONDERING

Sted: Egerdammen

Pel.: | Dato: 31/7.80 | Sign.: Wetty

Hull: 4 | Terrengkote: ca: +43,80

Dybde m	Last kg	Ant. halve omdr.	Anmerkninger: Klaugli
0,5			Jumpeb.
1,0	100	80	Leire.
1,5	"	76	"
2,0	"	27	"
2,5	"	16	"
3,0	"	17	"
3,5	"	23	"
4,0	"	21	"
4,5	"	25	"
5,0	"	22	" Leire.
			Ikke fjell

BÆRUM KOMMUNE
Prosjekterings- og anleggskontoret

DREIESONDERING

Sted: Egerdammen

Pel.:

Dato: 1.8.80 Sign.: Vesby

Hull: 5

Terrengkote: ca. +43,80

Dybde m	Last kg	Ant. halve omdr.	Anmerkninger
0,5			Jumpet.
1,0	100	55	Leire.
1,5	"	35	"
2,0	"	22	"
2,5	"	13	"
3,0	"	13	"
3,5	"	14	"
4,0	"	15	"
4,5	"	20	"
5,0	"	21	Leire.
			Ikke fjell.

Etaingt

0 10 20 30

BÆRUM KOMMUNE
Prosjekterings- og anleggskontoret

DREIESONDERING

Sted: Egerdammen

Pel.:

Dato: 1.6.80 Sign: Wesby

Hull: 6

Terrengkote: ca: +44,00

Dybde m	Last kg	Ant. halve omdr.	Anmerkninger: Haugh
0,5			Jumpet.
1,0	100	60	Leire.
1,5	"	58	—"—
2,0	"	18	"
2,5	"	15	"
3,0	"	11	"
3,5	"	19	"
4,0	"	23	"
4,5	"	21	"
5,0		25	Leire.
			Ikke fjell.

0 — 10 — 20 — 30

Oskar Randsborg A.s, Oslo. Skj. 70951

BÆRUM KOMMUNE
Prosjekterings- og anleggskontoret

DREIESONDERING

Sted: Egerdammen

Pel.: | Dato: 1.8.80 | Sign.: Vesby

Hull: M | Terrengkote: ~~Eg.~~ + 43.30

Dybde m	Last kg	Ant. halve omdr.	Anmerkninger
0,5			Jumpet.
1,0	100	89	Leire.
1,5	"	86	"
2,0	"	22	"
2,5	"	22	"
3,0	"	17	"
3,5	"	21	"
4,0	"	21	"
4,5	"	26	"
5,0	"	24	Leire.

Ikke fjell

BÆRUM KOMMUNE
Prosjekterings- og anleggskontoret

DREIESONDERING

Sted: Egerdammen

Pel.:

Dato: 1.8.80 Sign.: Kesby

Hull: 8

Terrengkote: ca. + 44.50

Dybde m	Last kg	Ant. halve omdr.	Anmerkninger: Stangli.
0.5			Jumpat.
1.0	100	69	Leire
1.5	"	89	"
2.0	"	49	"
2.5	"	81	"
3.0	"	52	"
3.5	"	61	"
4.0	"	51	"
4.5	"	54	"
5.0	"	63	Leire.
			Ikke fjell

Oskar Randsborg A.s, Oslo. Skj. 70951

BÆRUM KOMMUNE
Prosjekterings- og anleggskontoret

DREIESONDERING

Sted: Egeridammen

Pel.:

Dato: 1.8.80 Sign.: Øksby

Hull: 9

Terrengkote: ca: +44,25

Dybde m	Last kg	Ant. halve omdr.	Anmerkninger
0			Flangi
0,5			Jumpet
1,0	100	19	Leire.
1,5	"	57	"
2,0	"	43	"
2,5	"	18	"
3,0	"	17	"
3,3	"	0	"
3,5	"		
10	X		Antatt fjell.
			Kiler fast spissen
20			
30			

Oskar Randsborg A.s, Oslo. Skj. 70951

BÆRUM KOMMUNE
Prosjekterings- og anleggskontoret

DREIESONDERING

Sted: Egerdammen.

Pel.:

Dato: 1.8.80 Sign.: Øksbø

Hull: 10.

Terrengkote: ca. +44.90

Dybde m	Last kg	Ant. halve omdr.	Anmerkninger: Eflängl.
0			
0,15	x		Skallfjell.
10			
20			
30			

Oskar Randsborg A.s, Oslo. Skj. 70951

BÆRUM KOMMUNE
Prosjekterings- og anleggskontoret

DREIESONDERING

Sted: Egeidammen

Pel.:

Dato: 1.8.80 Sign.: Vestby

Hull: F

Terrengkote: 22+43,25

Dybde m	Last kg	Ant. halve omdr.	Anmerkninger: Høiegli
0,85			Jumpet.
1,0	100	22	Leire.
1,5	"	23	"
2,0	"	22	"
2,5	"	10	"
3,0	"	18	"
3,5	"	23	"
4,0	"	25	"
4,5	"	27	Leire
			Ikke fjell.
20			
30			

BÆRUM KOMMUNE
Prosjekterings- og anleggskontoret

DREIESONDERING

Sted: Egerdammen

Pel.

Dato: 3/7-80 Sign.: [illegible]

Hull: G

Terrengkote: 29+43,30 Ø1

Dybde m	Last kg	Ant. halve omdr.	Anmerkninger
0,5			Jåmpet
1,0	100	40	Leire
1,5	"	46	— " —
2,0	"	15	— " —
2,5	"	15	— " —
3,0	"	14	— " —
3,5	"	12	— " —
4,0	"	15	— " —
4,5	"	14	— " —
5,0	"	13	— " —
			Leire
			Ikke fjell.

BÆRUM KOMMUNE
Prosjekterings- og anleggskontoret

DREIESONDERING

Sted: Egerdammen.

Pel.

Dato: 1.8.80 Sign: Westby.

Hull: E.

Terrengkote: Ca: +44,40.

Dybde m	Last kg	Ant. halve omdr.	Anmerkninger
0			
0,5			Jumpat.
1,0	100	80	Leire og stein.
1,5	"	65	Leire
1,9	X		Antatt fjell.
10			
20			
30			

Oskar Randsborg A.s, Oslo. Skj. 70951

BÆRUM KOMMUNE
Prosjekterings- og anleggskontoret

DREIESONDERING

Sted Egerdammen

Pel.

Dato 30/7-80 Sign. [illegible]

Hull 20

Terrengkote ca. +47,60

Dybde m	Last kg	Ant. halve omdr.	Anmerkninger
0			Gjennpet
0,5			
2,2	X		Fast Leire og Grus
10			og Antatt Fjell
20			
30			

BÆRUM KOMMUNE
Prosjekterings- og anleggskontoret

DREIESONDERING

Sted Egerdammen

Pel.

Dato 30/7-80 Sign.

Hull 21

Terrengkote ca. + 46,75

Dybde m	Last kg	Ant. halve omdr.	Anmerkninger
0			
0,5			Finsand
3,5 x			Fast leire
10			Ikke fjell
20			
30			

Oskar Randsborg A.s, Oslo. Skj. 70951

BÆRUM KOMMUNE
Prosjekterings- og anleggskontoret

DREIESONDERING

Sted Eggedammen

Pel. 17 | Dato 30/7-80 | Sign. [illegible]

Hull 22 | Terrengkote ca. +46,35

Dybde m	Last kg	Ant. halve omdr.	Anmerkninger
0			Fjern jord
0,5			
3,5	X		Fast lire
10			Ikke fjell
20			
30			

BÆRUM KOMMUNE
Prosjekterings- og anleggskontoret

DREIESONDERING

Sted	Eggerdammen		
Pel.		Dato 30/7-80	Sign.
Hull	23.	Terrengkote ca. + 46,40	

Dybde m	Last kg	Ant. halve omdr.	Anmerkninger
0			
0,5			Fjernet
3,5			Fast lerre
10			Ikke fjell
20			
30			

Oskar Randsborg A.s, Oslo. Skj. 70951

BÆRUM KOMMUNE
Prosjekterings- og anleggskontoret

DREIESONDERING

Sted Eggerdammen

Pel.

Dato 30/8-80 Sign.

Hull 24

Terrengkote ca: +46,50

Dybde m	Last kg	Ant. halve omdr.	Anmerkninger
0			
0,5			fuktig
1,4			Leire og
10			Amdrift
			Fjell
20			
30			

BÆRUM KOMMUNE
Prosjekterings- og anleggskontoret

DREIESONDERING

Sted Eggerdammen

Pel. 4/7

Dato 30/7-80 Sign.

Hull 25

Terrengkote ca: + 45,75

Dybde m	Last kg	Ant. halve omdr.	Anmerkninger
0			
0,5			fjellpel
3,4	x		Prøv dere og omtrett Biell
10			
20			
30			

Oskar Randsborg A.s, Oslo. Skj. 70951

Strømme

SIVILINGENIØR ELLIOT STRØMME A.S - RÅDGIVENDE INGENIØRER M.R.I.F. PARTNER NORCONSULT A.S

Drammensveien 126, Oslo 2
Telefoner * (02) 55 39 90
Høvik (02) 12 08 80
Avdelingskontorer
Strandgaten 33, 2300 Hamar
Telefon (065) 24 172
Industrigt. 17, 2600 Lillehammer
Telefon (062) 54 628
Verksgt. 46, 4000 Stavanger
Telefon (045) 32 621
Bankgiro 8010.05.22474

Bærum kommune
Prosjekterings- og anleggskontoret
v/Helberg
Boks 34

1301 SANDVIKA

DERES REF.

VÅR REF. 1818/RS/GA

Oslo, 20. juni 1980

OMLØP EGERDAMMEN

Vedlagt oversendes 2 eks. av borplan for ovenfor nevnte anlegg.

Planen viser begge alternativer hvor grunnforholdene ønskes undersøkt.

Med hilsen
for Sivilingeniør Elliot Strømme A/S

Rolf Storstrøm

Vedlegg.

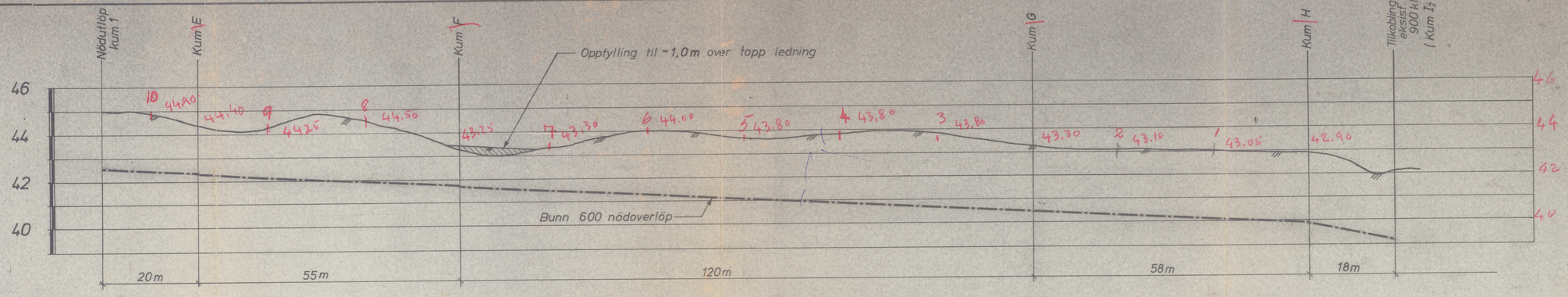

Nödoverlöps-ledning																		
	Rörmateriale	Bunn ledn.		Betongrör NS-3027														
	Dimensjon i mm		42,50	600	42,30	600	41,70	600	40,45	600	39,82	600	39,15					
	Fall i ‰			10	42,25	10	41,65	10	40,40	10	39,77	34,4						
	Delkapasitet i l/s			610		610		610		610		1100						

Lengdeprofil NÖDUTLÖP - EKSIST. 900 kl.

LM 1:500
HM 1:100

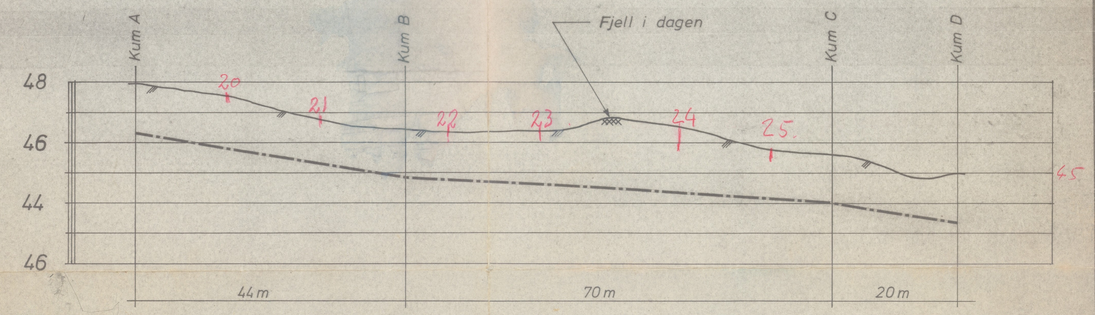

Spillvanns-ledning (SP)													
	Rörmateriale	Bunn l.		Betong NS-3027									
	Dimensjon		46,35	150	44,85	150	44,00	150	43,35				
	Fall		46,30	33	44,80	11,4	43,95	30					
	Delkapasitet			28		16		27					

Lengdeprofil KUM A - KUM D

LM 1:500
HM 1:100

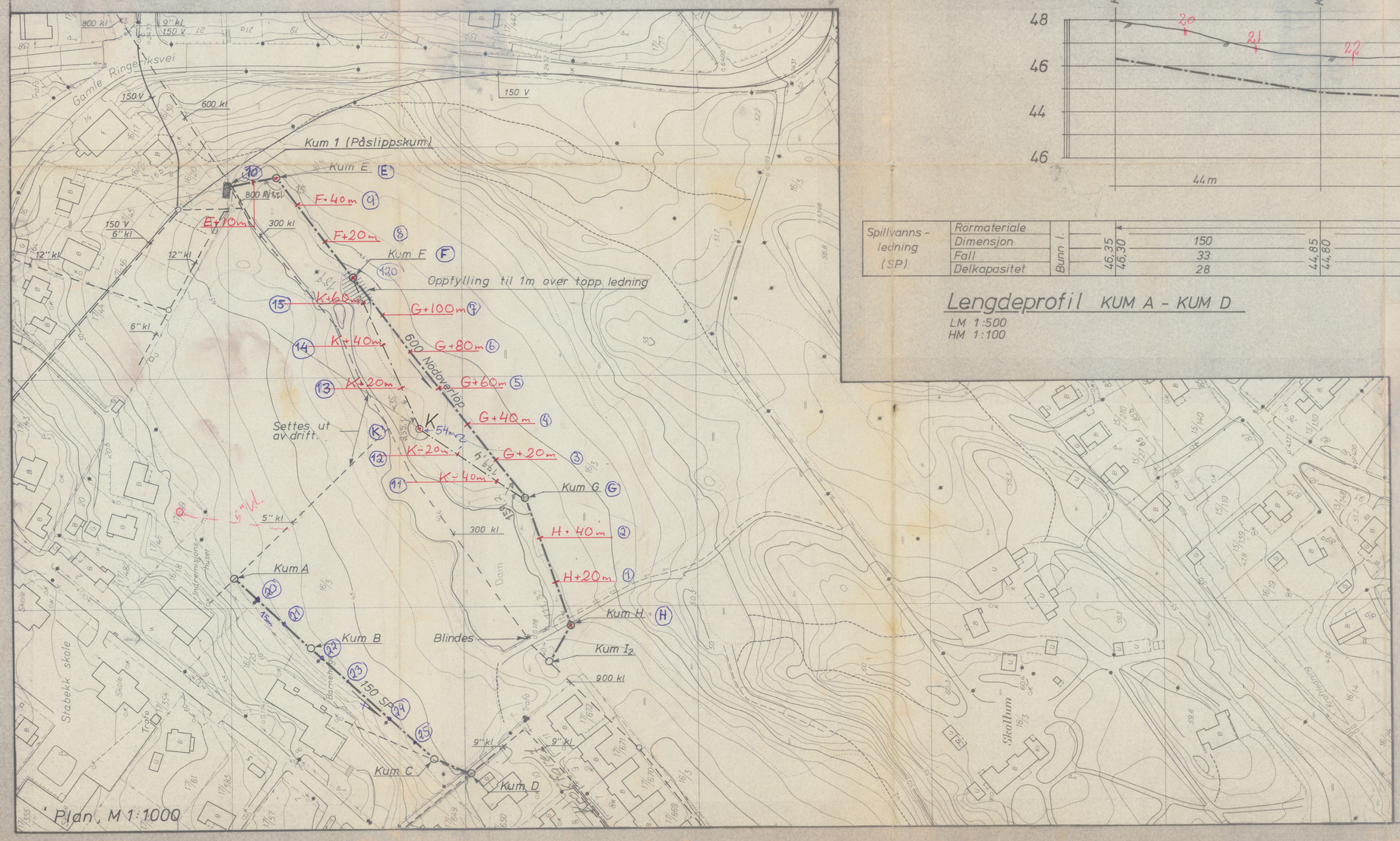

HENVISNINGER

1 Påslippskum, kum 1, se tegning nr. 1235/248 utarbeidet av Siv. ing. Elliot Strömme A/S

ANMERKNINGER

1 Endelige höyder for traséen KUM A - KUM D bestemmes etter at eksist. ledninger er avdekket og innmålt.

FORPROSJEKT

BÆRUM KOMMUNE

OMLÖP EGERDAMMEN
Ledningsplan og lengdeprofiler
Alt.1 BORPLAN 20/6-80 RS

Målestokk		
1:100	Tegn.	K.G. Skjerping
1:500	Dato:	080580
1:1000	Kontr.	
	Dato:	
	Godkj.	
	Dato:	

Strømme
SIVILINGENIØR ELLIOT STRØMME A.S
OSLO TLF.: (02) 55 39 90
HØVIK TLF.: (02) 12 08 80
HAMAR TLF.: (065) 24 172
LILLEHAMMER TLF.: (062) 54 628
STAVANGER TLF.: (045) 32 621
RÅDGIVENDE INGENIØRER M.R.I.F. PARTNER NORCONSULT A.S

Sak nr. / Tegn. nr.: 1818/001
Rev.
Erstatning for:

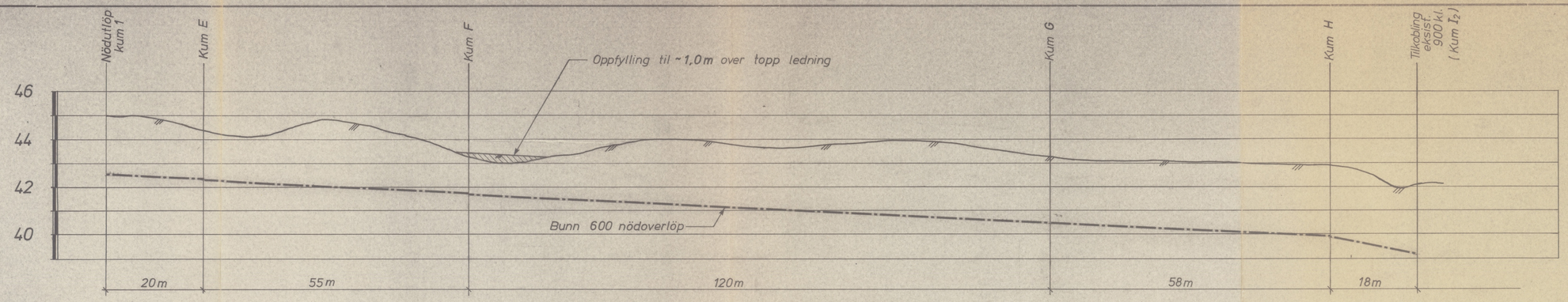

Nödoverlöps-ledning																		
	Rörmateriale	Bunn ledn.		Betongrör NS-3027														
	Dimensjon i mm		42,50	600	42,30	42,25	600	41,70	41,65	600	40,45	40,40	600	39,82	39,77	600	39,15	
	Fall i ‰			10			10			10			10			34,4		
	Delkapasitet i l/s			610			610			610			610			1100		

Lengdeprofil NÖDUTLÖP - EKSIST. 900 kl.

LM 1:500
HM 1:100

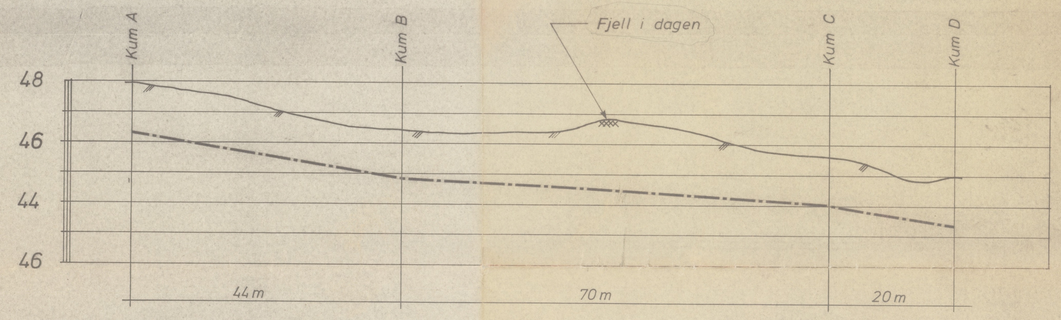

Spillvanns-ledning (SP)													
	Rörmateriale	Bunn l.		Betong NS-3027									
	Dimensjon		46,35	150	44,85	150	44,00	150	43,35				
	Fall		46,30	33	44,80	11,4	43,95	30					
	Delkapasitet			28		16		27					

Lengdeprofil KUM A - KUM D

LM 1:500
HM 1:100

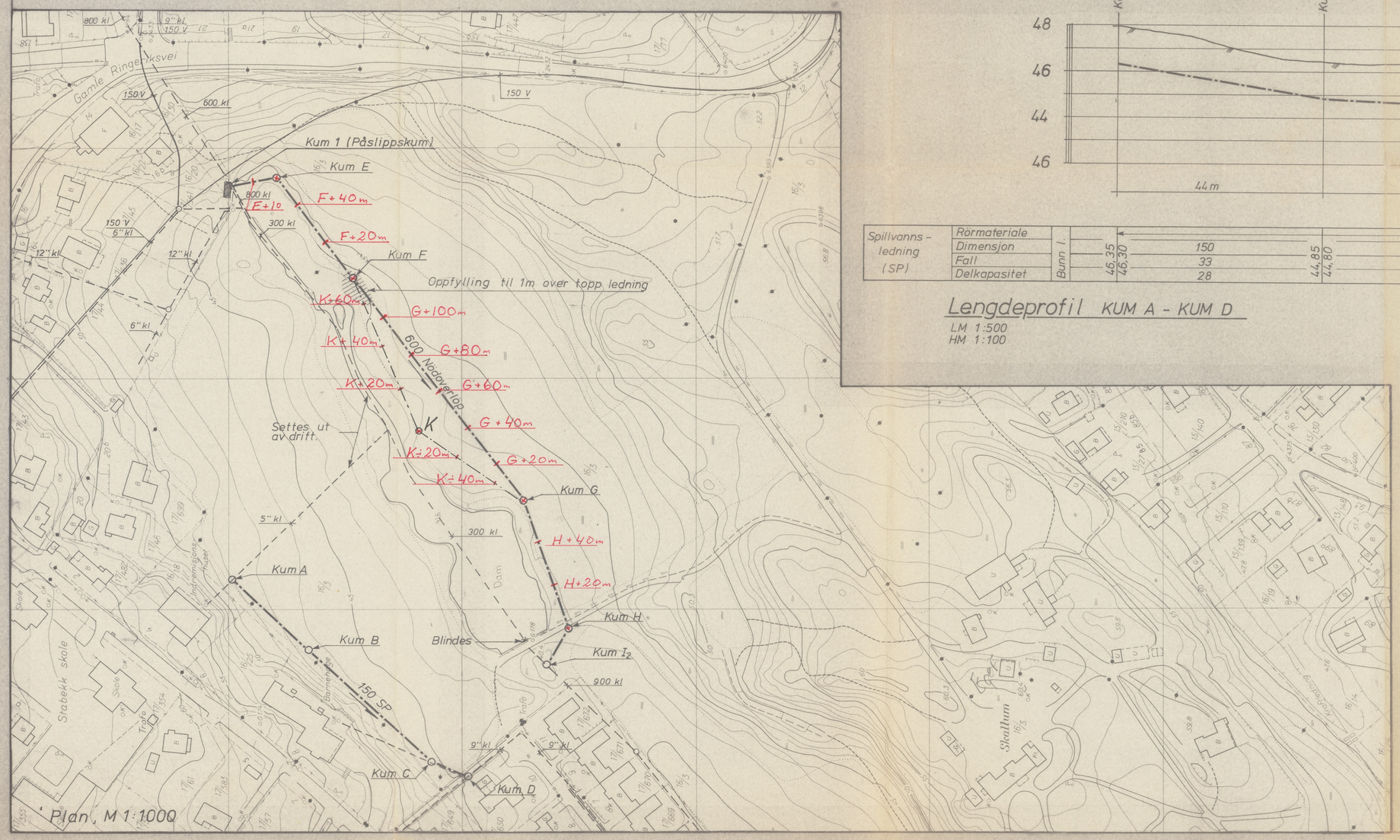

HENVISNINGER

1 Påslippskum, kum 1, se tegning nr. 1235/248 utarbeidet av Siv. ing. Elliot Strömme A/S

ANMERKNINGER

1 Endelige höyder for traceen KUM A - KUM D bestemmes etter at eksist. ledninger er avdekket og innmålt.

FORPROSJEKT

BÆRUM KOMMUNE

OMLÖP EGERDAMMEN
Ledningsplan og lengdeprofiler
Alt.1 BORPLAN 20/6-80 RS

Målestokk		
1:100	Tegn.	K.J. Skjerping
1:500	Dato:	080580
1:1000	Kontr.	
	Dato:	
	Godkj.	
	Dato:	

Strømme
SIVILINGENIØR ELLIOT STRØMME A.S
OSLO TLF.: (02) 55 39 90
HØVIK TLF.: (02) 12 08 80
HAMAR TLF.: (065) 24 173
LILLEHAMMER TLF.: (062) 54 626
STAVANGER TLF.: (045) 32 621
RÅDGIVENDE INGENIØRER M.R.I.F. PARTNER NORCONSULT A.S

Sak nr. / Tegn. nr.: 1818/001
Rev.
Erstatning for:

Arkitekt: Hagstuen Schnitler Jon Eggerdeich, Bjørkeli 20/6-80