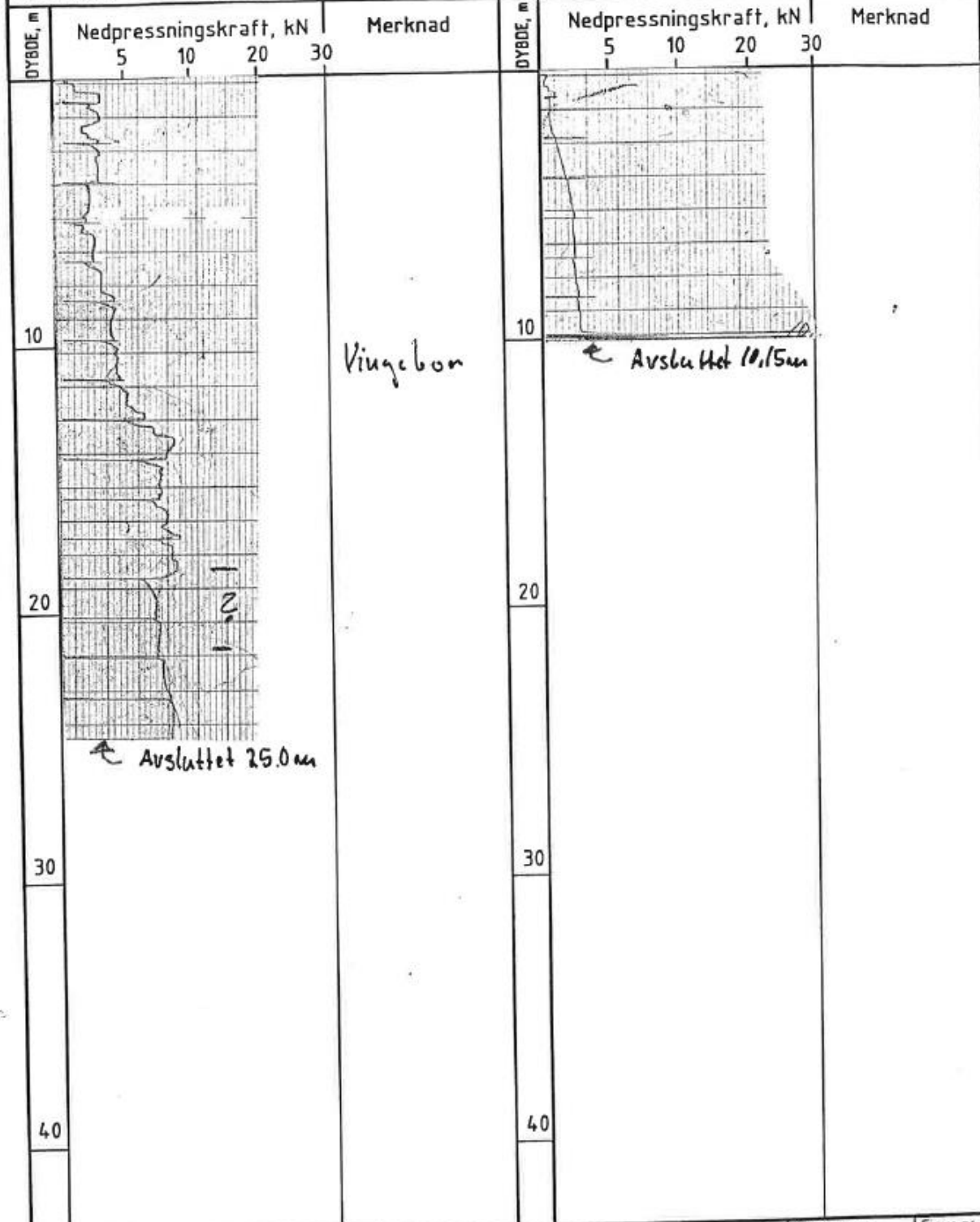


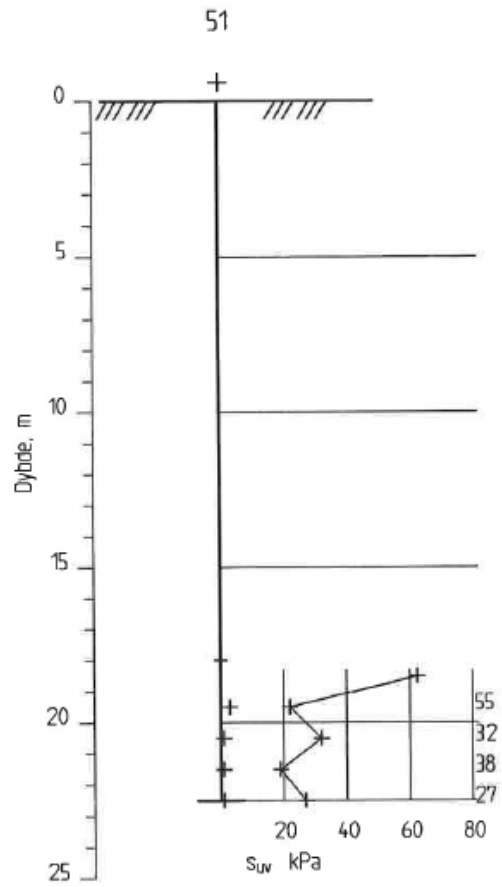
Hull nr : 51 Sted : *Korsdalsbekken* Hull nr : 52 Sted : *Øgsted*
 Ca. kote : Dato boret : 19.09.80 Ca. kote : Dato boret : 19.09.80




KARTLEGGING AV KVIKKLEIREOMRÅDER

Kartblad 1722 IV, Stiklestad
 Dreiestrykksonderinger
 M = 1 : 200

Rapport nr.	Figur nr.
86024-2	29
Tegner	Dato
	24.02.94
Godkjent	
Kontrollert	



KARTLEGGING AV KVIKLEIREOMRÅDER		Rapport nr. 86024-2	Figur nr. 76
Kartblad 1722-4, Stiklestad Vingeboring M = 1 : 200 Borhull nr. : 51		Tegner TSa	Dato 15.03.94
Instr. nr. : 20 Vinge : 65 x 130		Kontrollert 7	
		Godkjent	