

R. 171 Damplassen Charlottenlund.

Etter oppdrag fra Plankontoret v/ing. Skjelsvold er det i tiden 13/4-15/4-70 utført dreieboringer for kloakkledning ved Damplassen.


Det er dreieboret i 7 hull. Plasseringen av boringene fremgår av bilag 1.

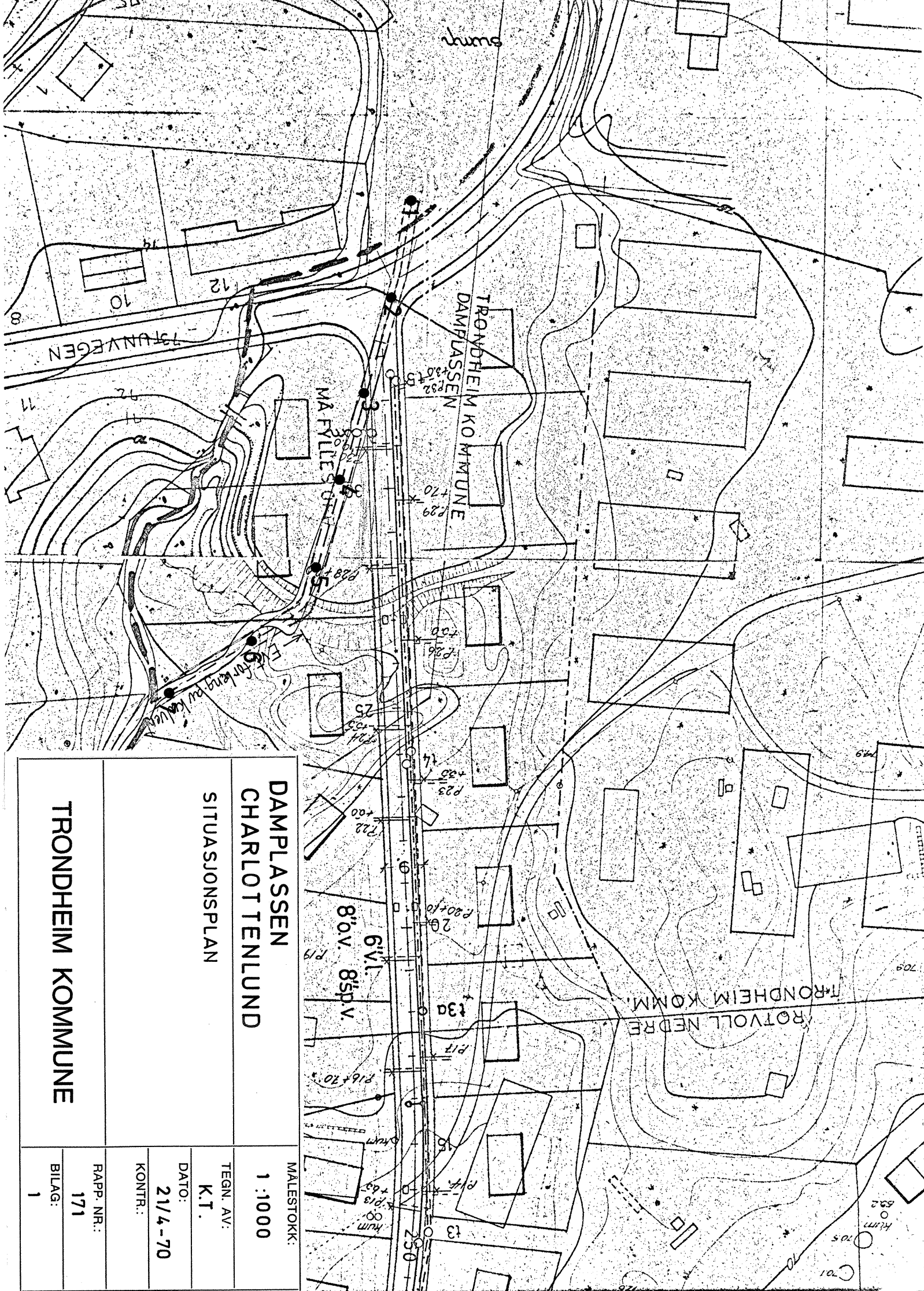
Bilag 2 viser et lengdeprofil av tresen med inntegnet dreiebor-resultater.

Løsmassene ser ut til å bestå av bløt leire med unntak av hull 2 hvor det er ca. 2 m fyllmasse.

Fjell er påvist i hull 3-5-6 og 7.

Valøya 23. april 1970


Sigmund Kaasbøll
Geoteknisk avd. TIV



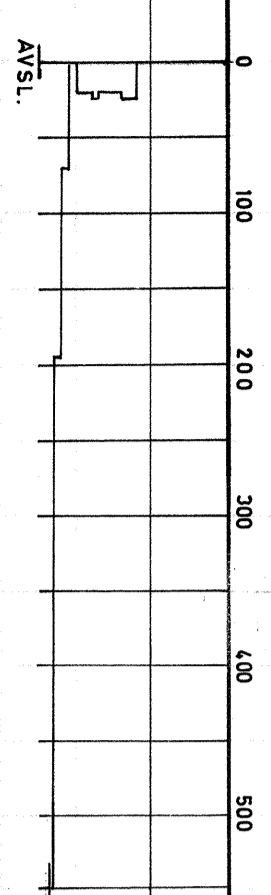
<p>DAMPLASSEN CHARLOT TENLUND</p>		MALESTOKK:	1 : 1000
<p>SITUASJONSPLAN</p>		TEGN. AV:	K.T.
<p>TRONDHEIM KOMMUNE</p>		DATO:	21/4-70
		KONTR.:	
		RAPP. NR.:	171
		BILAG:	1



80

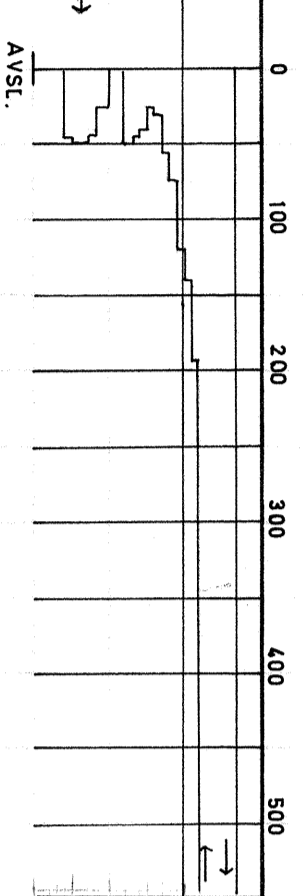
HULL 1

1/2 OMDR./M



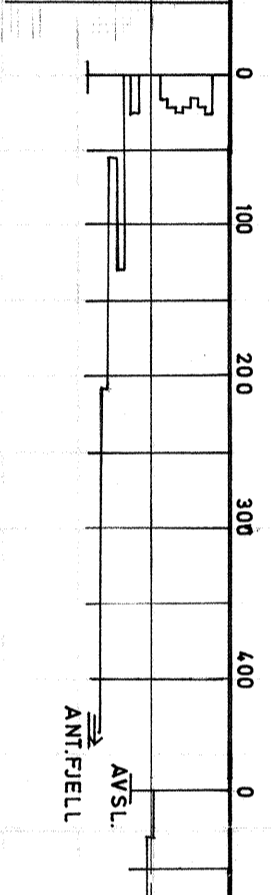
HULL 2

1/2 OMDR./M



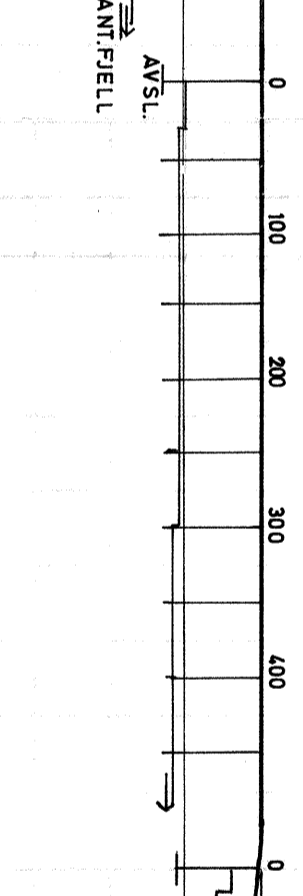
HULL 3

1/2 OMDR./M



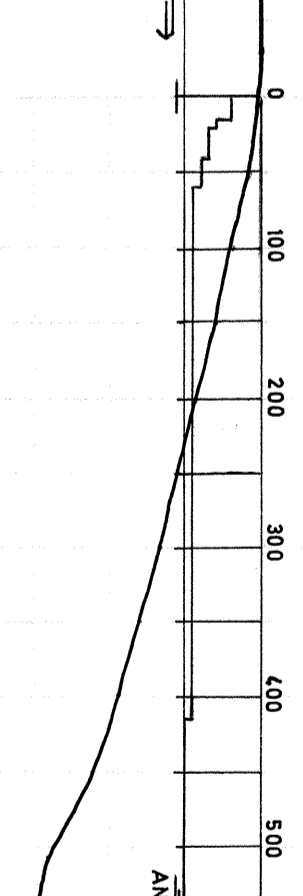
HULL 4

1/2 OMDR./M




HULL 5

1/2 OMDR./M




HULL 6

ANTI.FJELL



HULL 7

ANTI.FJELL



DAMPLASSEN
CHARLOTTENLUND

Lengdeprofil med boreresultater

MALESTORKE:
1.200

TEGN. AV:
K.T.

DATO:
21/4-70

KONTR.:

FAKP. NR.:
171

BILAG:
2

TRONDHEIM KOMMUNE