


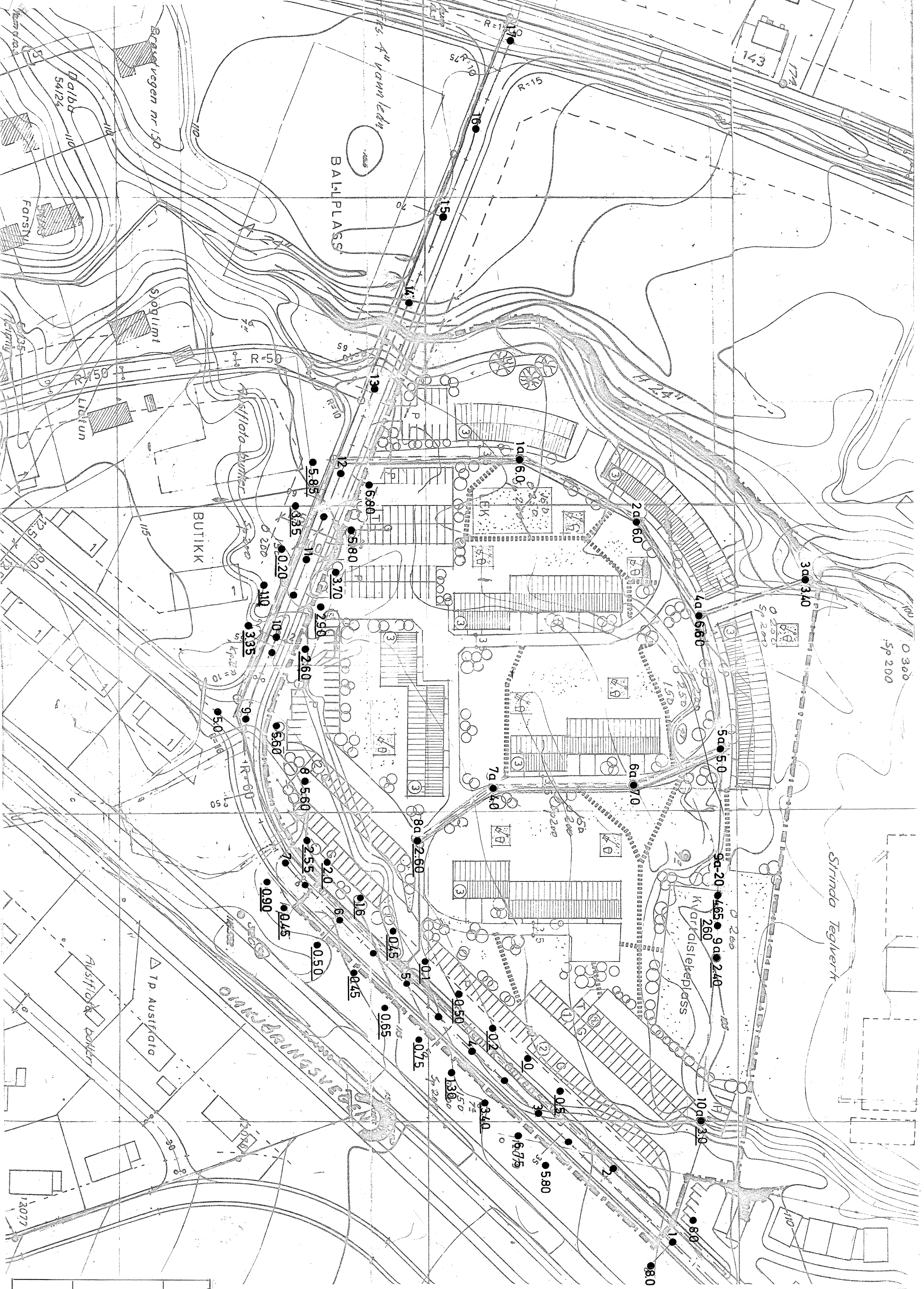
R. 170 Henrik Ourens veg.

Etter oppdrag fra Planavdelingen v/ing. Skjølsvold, er det i tiden 24/3 - 13/4-70 utført dreieboring i forbindelse med videreføring av Henrik Ourens veg, samt for vann/kloakk i samme området. Bilag 1 viser plasseringen av boringene.

Bilag 2 og 3 viser et lengdeprofil i  $\nabla$  av Henrik Ourens veg med inntegnet boreresultater. Hullene er merket 1-17. Det er også boret 10 m ut fra  $\nabla$  veg på høyre og venstre side sett mot Pel 0. Resultatet av disse boringene fremgår av bilag 1. Bilag 1 viser også boringene for vann/kloakk og disse er merket 1a-10a. Tall med strek under angir dybde til antatt fjell. Resultatene av dreieboringene tyder på at massene består av relativt bløt leire til 3-4 m dybde, med overgang til silt og økende fasthet med dybden.

Valøya 23. april 1970

  
Torgeir Gunleiksrud  
Geoteknisk avd. TIV



**HENRIK OURENS VEGG**

Situasjon splan

Symboler :

- eks. 7a ● = borehull
- - - 5.10 = ikke fjell
- - - 5.10 = ant. fjell

**TRONDHEIM KOMMUNE**

MALESTOKK:	1 : 1000
TEGN. AV:	K. T.
DATO:	17/4-70
KONTR.:	
RAPP. NR.:	170
BILAG:	1

120

115

110

HULL 1

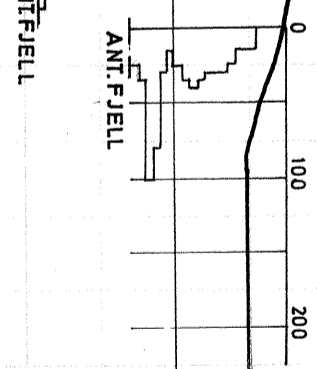
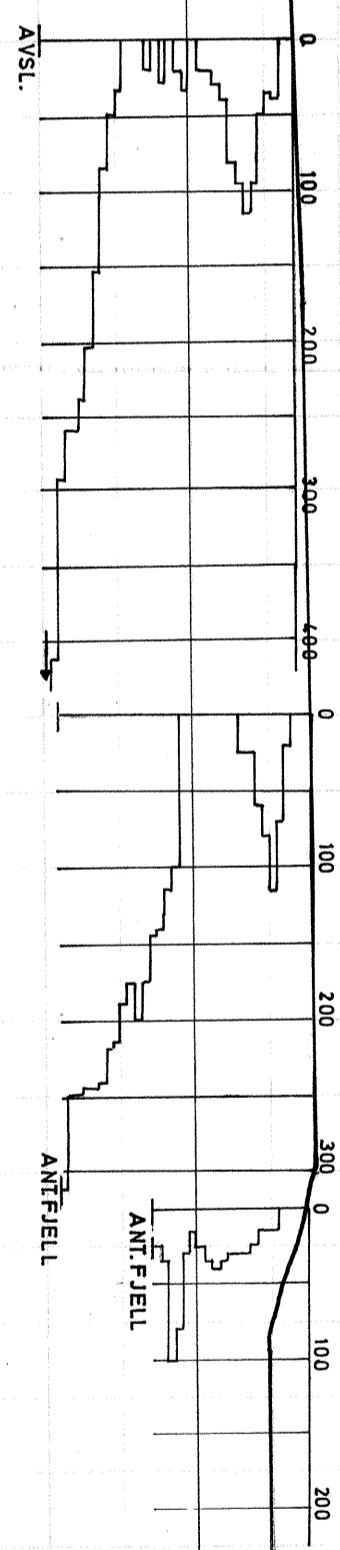
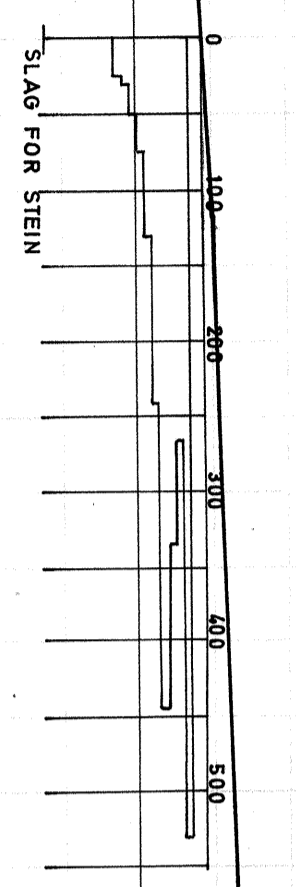
HULL 2

HULL 3-13m

HULL 3

HULL 3+15m

HULL 4



115

120

HULL 4+15m

HULL 5

HULL 5+15m

HULL 6

HULL 6+15m

HULL 7

ANT.FJELL

ANT.FJELL

ANT.FJELL

ANT.FJELL

ANT.FJELL

ANT.FJELL

ANT.FJELL

ANT.FJELL

HENRIK OURENS VEG

Lengdeprofil med boreresultater

MALESTOKK:  
1 : 200

TEGN. AV:  
K.T.

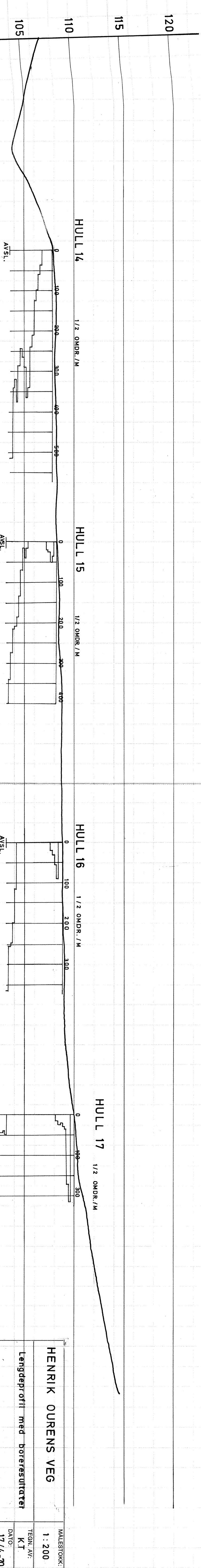
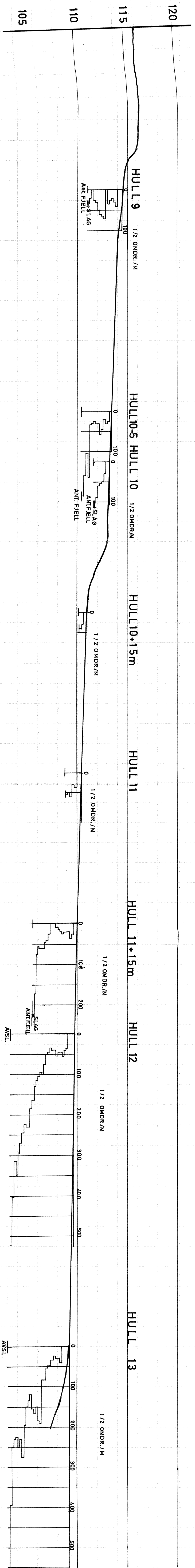
DATO:  
16/4-70

KONTR.:

RAPP. NR.:  
170

BILAG:  
2

TRONDHEIM KOMMUNE



<b>HENRIK OURENS VEG</b>	
Lengdeprofil med boreresultater	
MALESTOKK:	1 : 200
TEGN. AV:	K.T.
DATO:	17/4-70
KONTR.:	
RAFP. NR.:	170
BILAG:	3
TRONDHEIM KOMMUNE	