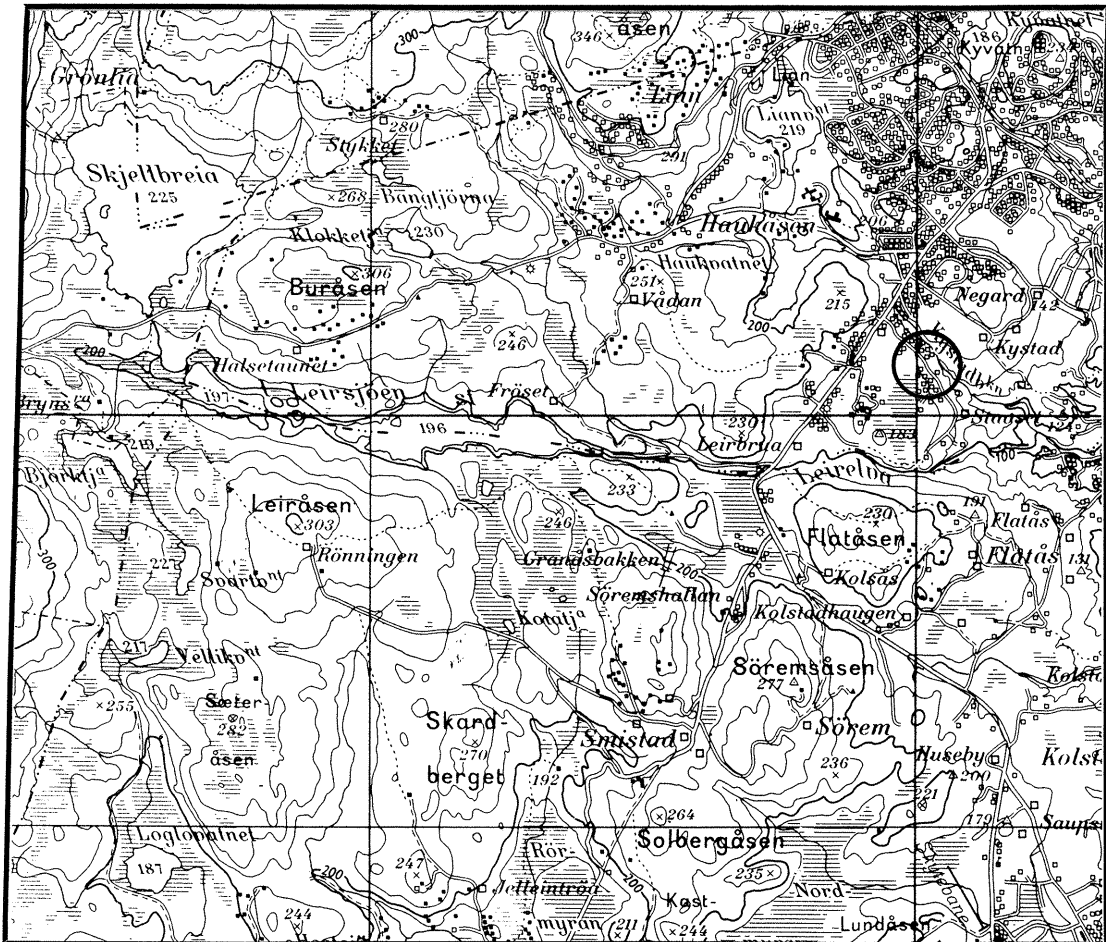


# R.918-2 STAVSETVEGEN

## GRUNNUNDERSØKELSER DATARAPPORT



24.06.96


TEKNISK SEKSJON

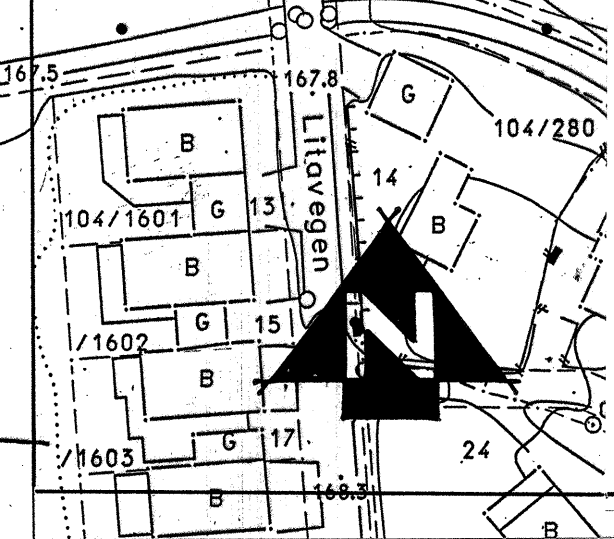
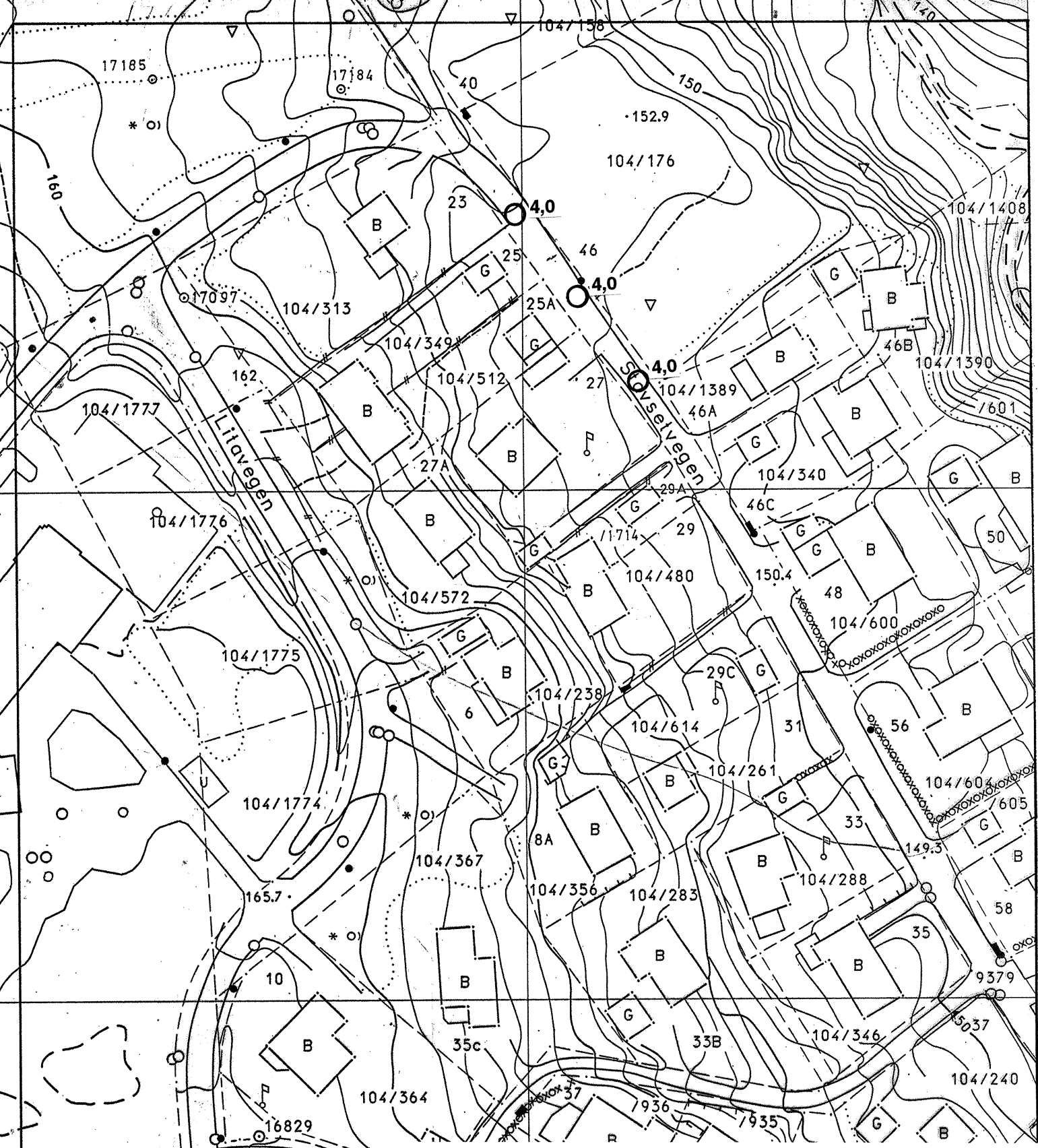
UTBYGGINGSKONTORET TRONDHEIM KOMMUNE




**TRONDHEIM KOMMUNE**  
**AVDELING BYUTVIKLING**  
**UTBYGGINGSKONTORET**  
 Teknisk seksjon

Rapport fra Geoteknisk faggruppe.

Oppdrag: <b>R.918-2</b>	<b>STAVSETVEGEN</b>		
	<b>Supplerende fjellsonderinger</b>		
Trondheim den:	24.06.96		
Oppdragsgiver:	Internt	Oppdrag ved:	Dragsten
UTM-referanse:	NR 669 296	Sted:	Stavset
Feltarbeide utført :	20.06.96	Antall bilag:	1
		Antall tekstsider:	1
Feltmetoder:	Fjellsondering		
Emneord:	Fjelldybde		
Saksbehandler:	 Tor Georg Jensen		
Sammendrag :	<p>Det er foretatt fjellsonderinger i tre borpunkter langs Stavsetvegen fra nr 23 til nr 27.</p> <p>Plassering av borpunkter og resultater finnes i bilag 1.</p> <p>I alle de tre punktene er det borret til 4 m under vegbane uten at fjell er registrert.</p>		



<b>STAVSETVEGEN</b>		MALESTOKK:
Situasjonskart		<b>1:1000</b>
 Slagsondering avsl. ikke fjell		TEGN. AV:
		<b>SSS</b>
		DATO:
		<b>11.07.96</b>
		KONTR.:
		RAPP. NR.:
<b>TRONDHEIM KOMMUNE</b>		<b>R.918-2</b>
TEKNISK SEKSJON		BILAG:
		<b>1</b>