

R 161 Bromstadvegen

Grunnboringer for vann/kloakkledning.

Etter oppdrag fra ing. Skjølsvold, Planavdelingen, er det i tida 9/3 - 11/3 1970 utført fjellsonderinger langs Bromstadvegen i forbindelse med vann/kloakkledning.

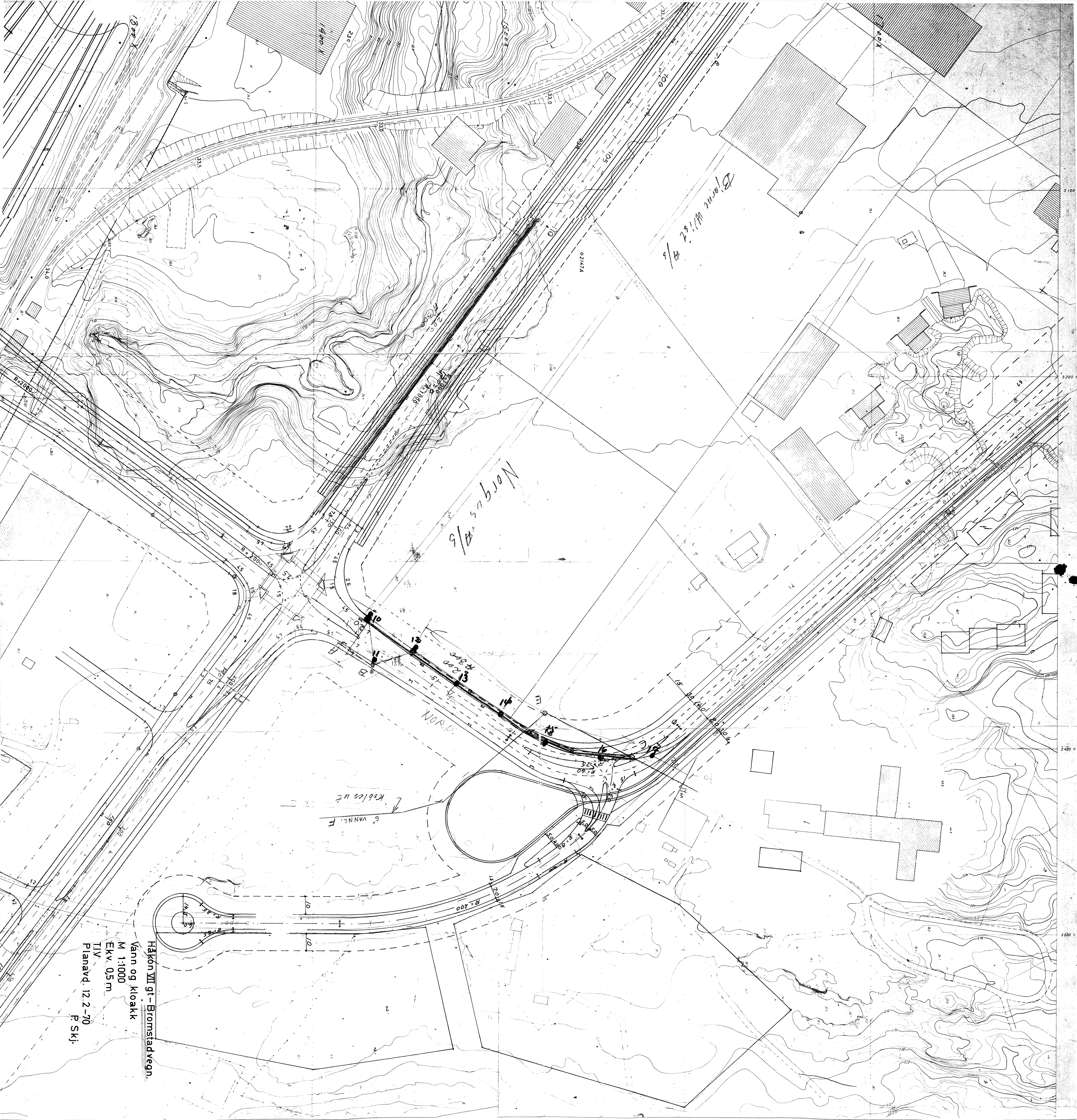
Markarbeidet er utført under ledelse av boreformann Finseth. Det er sonderboret i 7 hull, nummerert fra 10 - 16 (bilag 1) Da det viser seg å ligge et kultlag over store deler av området, var dette sammen med tele grunn til at det var meget vanskelig å komme ned og bestemme dybden til fjell.

Bilag 2 viser et lengdeprofil (tegnet forenklet flatt) langs traseen. Som man ser er det i hull 12 - 15 + 11 og 16 boret til over 2m dybde. Det er derfor grunn til å anta at det ikke er fjell i de øvrige borehull.

Geoteknisk avd.

Valøya, 17/3 1970

Sigmund Kaasbøll
Sigmund Kaasbøll



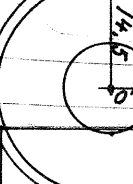
Håkon VII gt - Bromstadvegn.
Vann og kloakk
M 1:1000
Ekv. 0,5 m
TIV
Planavd. 12.2-70
P Ski.

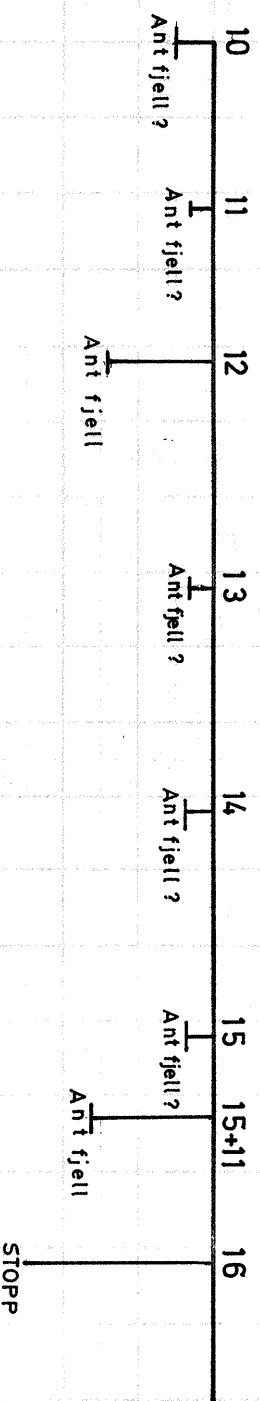
Norges
B/S

Bromstad
W/S/S

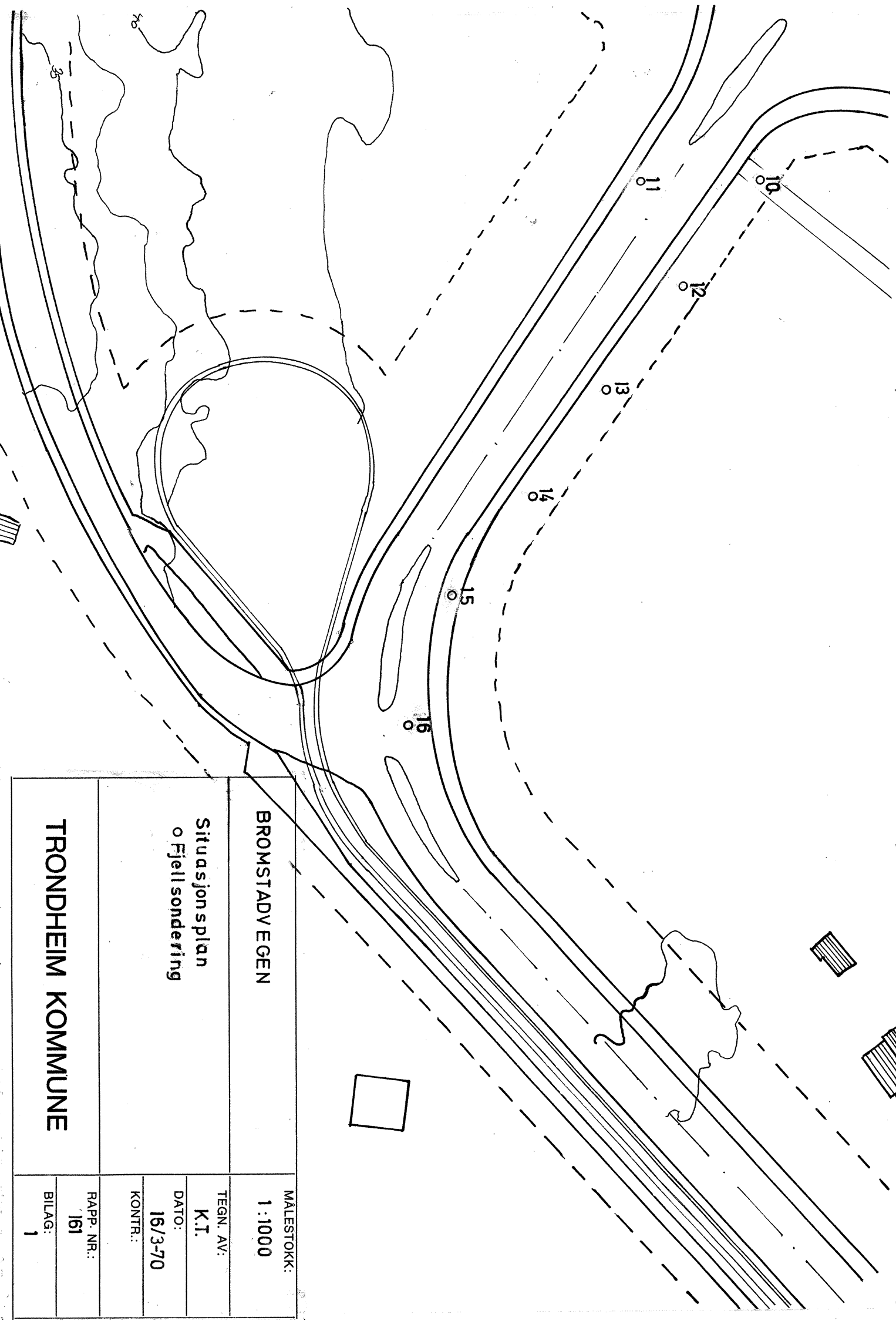
Kobles ut
VANNL. F.

NORD





BROMSTADVEGEN		MALESTOKK:	
Lengdeprofil med boredybder		LM	1:1000
		HM	1:200
		TEGN. AV:	K.T.
		DATO:	16/3-70
		KONTR.:	
		RAPP. NR.:	161
		BILAG:	2
TRONDHEIM KOMMUNE			



BROMSTADVEGEN		MALESTOKK: 1 : 1000
Situasjon splan o Fjellsondering		TEGN. AV: K.T.
		DATO: 16/3-70
		KONTR.:
TRONDHEIM KOMMUNE		RAPP. NR.: 161
		BILAG: 1