

Trondheim den 19.3.1973

R.290 RYDNINGEN/KYSTAD NEDRE

Fjellkøtebestemmelse

Etter oppdrag fra Planavdelingen v/siv.ing. Tryggestad er det utført 2 slagboringer på høyderyggen nordøst for Kystad Nedre, i forbindelse med planer om nedplanering av høyderyggen.

Markarbeide

Arbeidet i marken er utført i tiden 14.12.-15.12.-72 under ledelse av boreformann Skaget, TIV. Det er slagboret i 2 hull merket 1 og 2. Plasseringen av boringene fremgår av situasjonskart bilag 1.

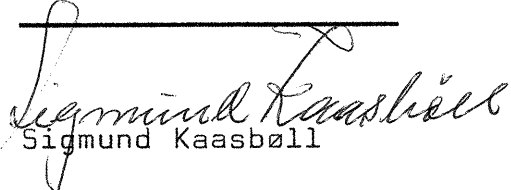
Resultatet av boringene er fremstilt på bilag 2.

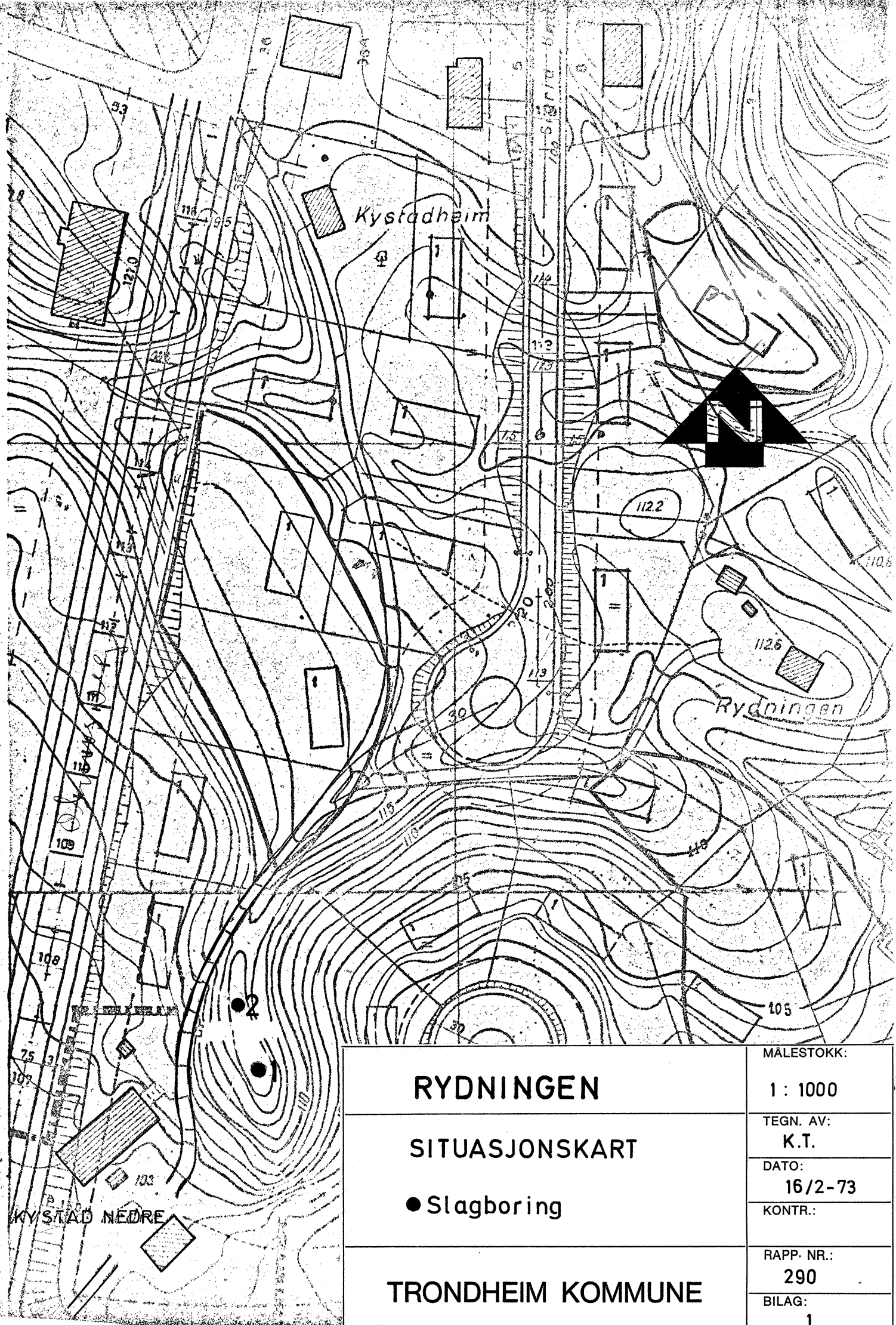
Grunnforhold

Som det fremgår av slagboringene så er det faste løsavsetninger med økende fasthet med dybden. Dybden til fjell er 6.7 m i hull 1 mens det i hull 2 ikke er påvist fjell i ca. 8 m dybde. Det er ikke tatt prøver av løsmassene, men de antas å bestå av tørrskorpeleire som går over i siltig leire.

Geoteknisk avd. TIV

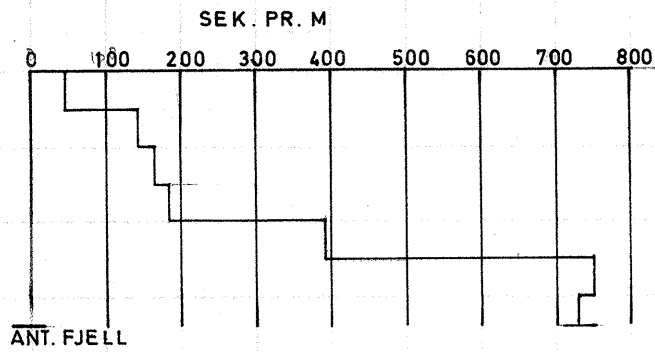
Torgeir Gunleiksrud


Sigmund Kaasbøll

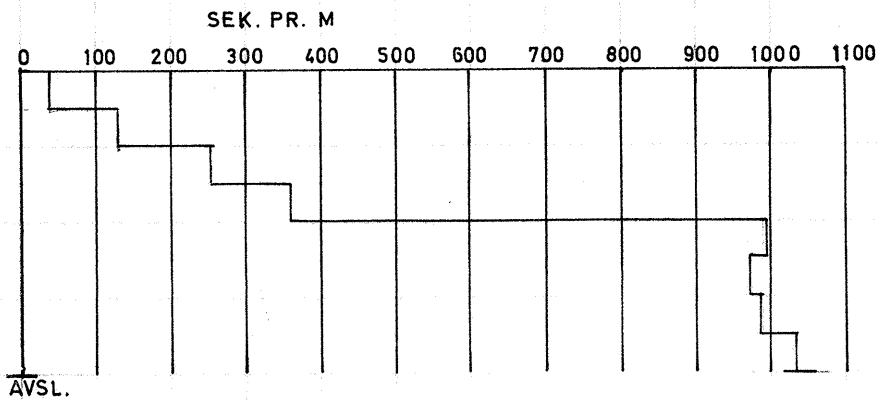


<p>RYDNINGEN</p> <p>SITUASJONSKART</p> <p>● Slagboring</p>	<p>MÅLESTOKK:</p> <p>1 : 1000</p>
	<p>TEGN. AV:</p> <p>K.T.</p>
<p>TRONDHEIM KOMMUNE</p>	<p>DATO:</p> <p>16/2-73</p>
	<p>KONTR.:</p>
	<p>RAPP. NR.:</p> <p>290</p>
	<p>BILAG:</p> <p>1</p>

HULL 1



HULL 2



RYDNINGEN	MÅLESTOKK:
	1 : 200
Borerresultater	TEGN. AV:
	K.T.
	DATO:
TRONDHEIM KOMMUNE	16/2-73
	KONTR.:
	RAPP. NR.:
	290
BILAG:	
2	