

Trondheim 13.1.1971

R 210 PRESTHUS IV  
GRUNNUNDERSØKELSER FOR VEG- OG KLOAKKPROSJEKT

Etter oppdrag fra Planavdelingen v/ing. Skjølsvold er det utført grunnundersøkelser for prosjekt Presthus IV.

Arbeidet er utført i tiden 15.12.-21.12.1970 under ledelse av børeformann Finseth TIV.

Boringene omfatter forlengelse av Bjørkvegen og Poppelvegen, samt trace for kloakk.

Bilag 1 viser oversiktskart over området og plasseringen av boringene.

Bjørkvegen

Bilag 2 viser et lengdeprofil langs senterlinjen av vegen og av kloakktraceen mellom kum 13-14-15 og 16.

I senterlinjen langs vegen er det fjell i alle borepunkt med største boreddybde 2,6 m. Langs kloakktraceen er største boreddybde 3,0 m og bortsett fra pel 1-2-4 og 4+6 m er det påvist fjell. Det er ikke tatt prøver av løsmassene, som ifølge børeformannens notater antas å bestå av matjord og leire som går over i morene-masse med dybden.

Poppelvegen

Bilag 3 viser et lengdeprofil av vegen med største boreddybde 3,0 m.

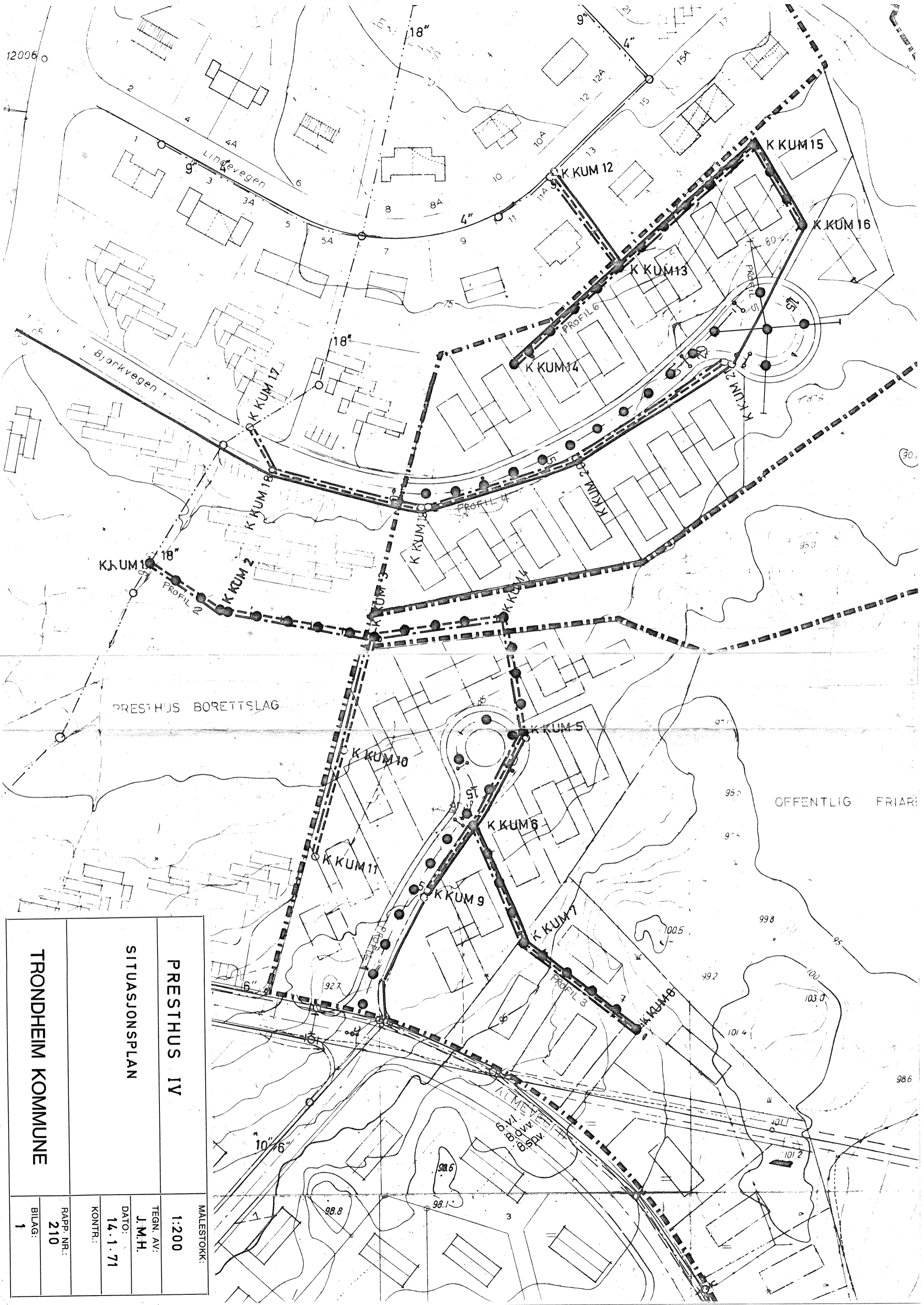
Fjell er påvist i alle borepunkt bortsett fra pel 5-12 og 14.

Bilaget viser også kloakktraceen mellom kum 1 og kum 8.

Mellom kum 1 og 5 er det fjell ved pel 8-9 og 10 med største boreddybde 3,0 m. Mellom kum 6 og 8 er det fjell ved alle borepunkt bortsett fra pel 7 og største boreddybde er 3,0 m. Også her antas løsmassene å være de samme som for Bjørkvegen.

Geoteknisk avd. TIV

*Sigmund Kaasbøll*  
Sigmund Kaasbøll



12006

K KUM 1

K KUM 2

K KUM 3

K KUM 4

K KUM 5

K KUM 6

K KUM 7

K KUM 8

K KUM 9

K KUM 10

K KUM 11

K KUM 12

K KUM 13

K KUM 14

K KUM 15

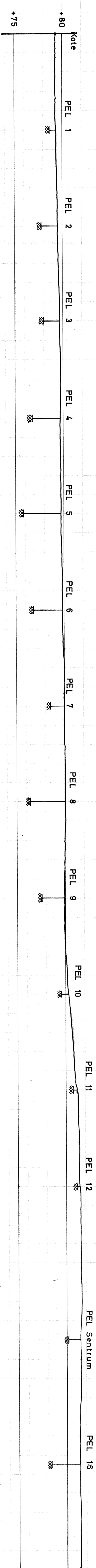
K KUM 16

PRESTHUS BORETTSLAG

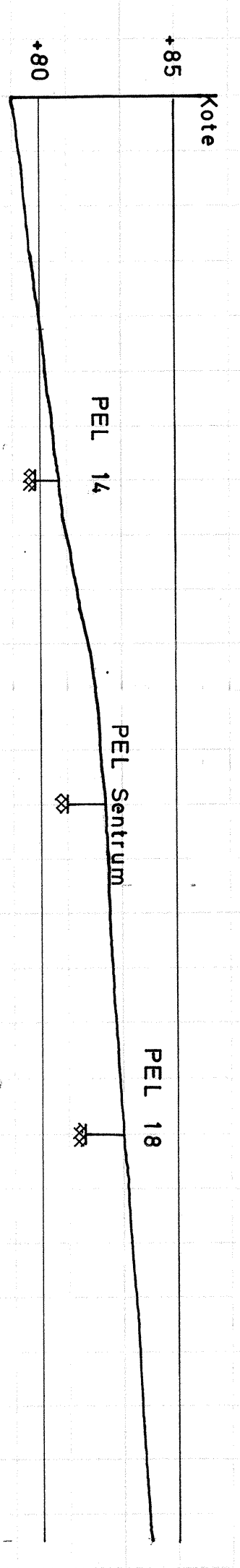
OFFENTLIG FRIARBEID

<p>TRONDHEIM KOMMUNE</p>		<p>MALESTOKK:</p>	
		<p>1:200</p>	
<p>SITUASJONSPLAN</p>		<p>TEGN. AV:</p>	
		<p>J.M.H.</p>	
<p>PRESTHUS IV</p>		<p>DATO:</p>	
		<p>14.1.71</p>	
<p>RAPP. NR.:</p>		<p>KONTR.:</p>	
		<p>210</p>	
<p>BILAG:</p>		<p>1</p>	

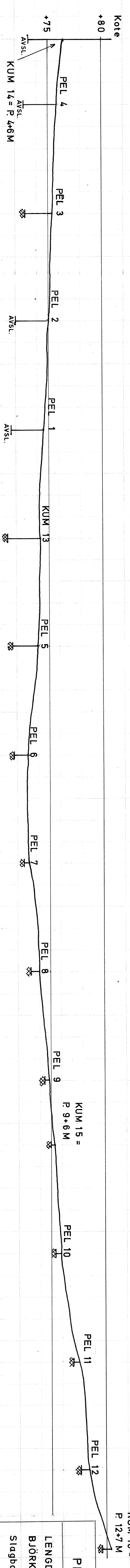
**BJÖRKVEIEN** PROFIL 1



**BJÖRKVEIEN (profil gjennom snuplass)** PROFIL 2



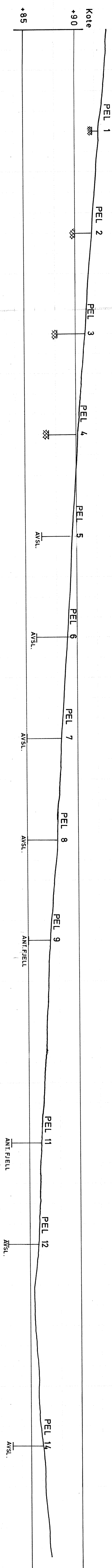
**BJÖRKVEIEN (klodkk)** PROFIL 3



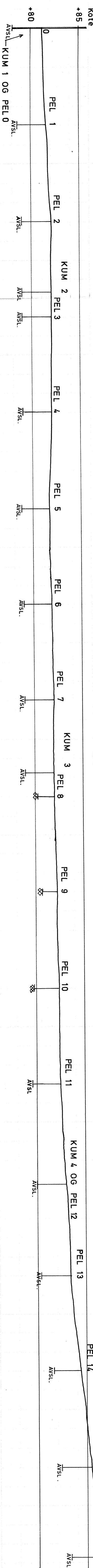
KUM 16 =  
P. 12+7 M

<b>PRESTHUS IV</b>		MALESTOKK:
LENGDEPROFIL BJÖRKVEIEN		1 200
BJÖRKVEIEN (klodkk)		TEGN. AV: J.M.H.
Slagbor med cobra		DATO: 7.1.71
TRONDHEIM KOMMUNE		KONTR.:
		RAFP. NR.: 210
		BILAG: 2

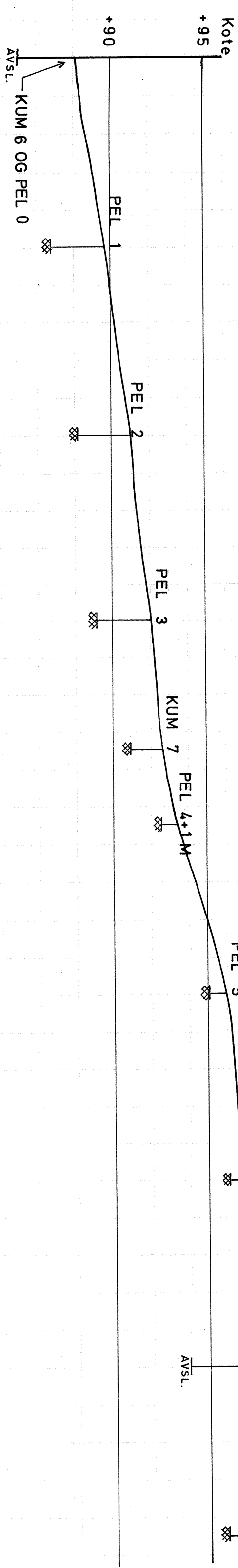
POPPELVEIEN (utstrakt profil) PROFIL 4



POPPELVEIEN (kloakk) PROFIL 5



PROFIL 6



MALESTOKK:	
PRESTHUS IV	1:200
TEGN. AV:	J.M.H.
POPPELVEIEN	
POPPELVEIEN (kloakk)	
DATO:	13.1.71
Slagbøt med cobra	
KONTR.:	
FAAP. NR.:	210
BILAG:	3
<b>TRONDHEIM KOMMUNE</b>	