



Hull nr : 273 Sted : Tangen Ca. kote : Dato boref : 27.04.88	Hull nr : 272 Sted Stokstad nedre Ca. kote : Dato boref : 27.04.88
---	---





Avsluttet i gres og
stein (fjell) 14.50m

Avsluttet i hardt
lag (fjell) 13.0m

KARTLEGGING AV KVIKLEIREOMRÅDER Kartblad Ullensaker 1915 II Dreietrykksonderinger M = 1 : 200	Rapport nr. 86019-2	Figur nr. 144
	Tegner	Dato
	Godkjent EM	
	Kontrollert	

Dybde, m	Jordart	Symbol	Prøve	Vanninnhold w , %				Tyngde- ferthet γ , kN/m ³	Skjærstyrke s_u , kPa					Sensi- tivitet S_r	
				10	20	30	40		20	40	60	80	100		
5															
10								19,13							7 6 6 6 6
15															
20															

KARTLEGGING AV KVIKKLEIREOMRÅDER				Dato	Tegner
				89.05.31	
Kartblad Ullensaker, 1915 II	+ vingeboresing	Hull	272 Stokstad	Godkjent	Kontrollert
Borprofil	○ trykkforsøk	Terr. kote	Preve ø 54 mm		
w_L, w_p = flyte- og utrullingsgrense	▽ konus			Rapport nr.	86019-2
Norges Geotekniske Institutt				Figur nr.	180