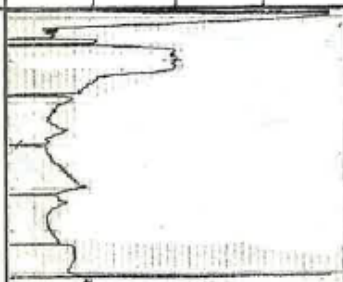

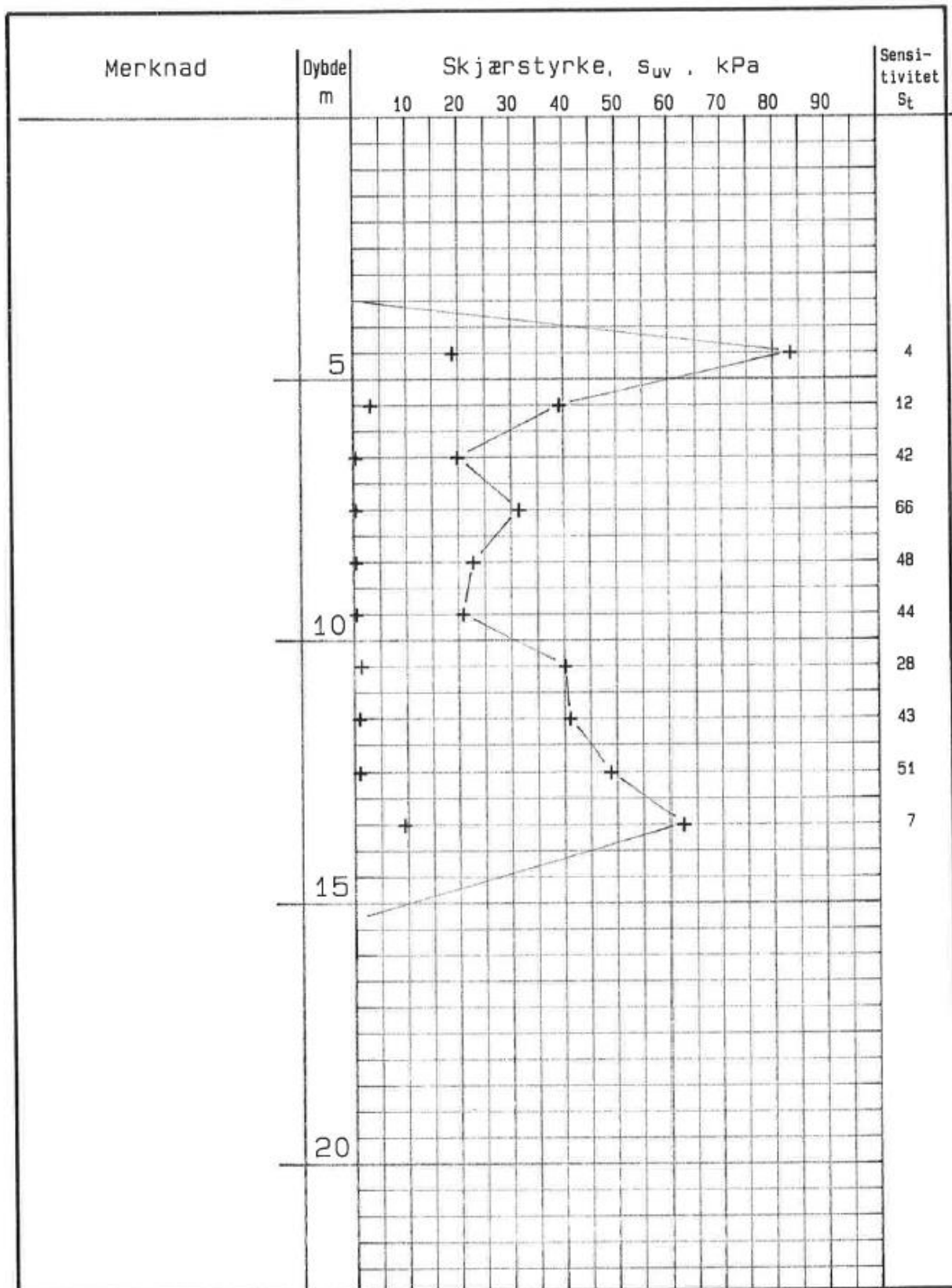


Hull nr.: 15 Sted: LØVHOLEN				Hull nr.: 16 Sted: BUER TANGEN								
DYBDE, m	Nedpressningskraft, kN				Merknad	DYBDE, m	Nedpressningskraft, kN				Merknad	
	5	10	20	30			5	10	20	30		
10						10						
20	<p>18,0 m ant. fjell</p> <p>20/1-84 BF-EB</p>					20	<p>16,85 m ant. fjell</p> <p>20/1-84 BF-EB</p>					
30						30						
40						40						
KARTLEGGING AV KVIKLEIREOMRÅDER						Dato	MAR. 86		Tegner	JMM		
KARTBLAD SARPSBORG - 1913 I.						Godkjent						
HULL						M=1:200						
Norges Geotekniske Institutt						Tegning nr. F.9.		83063-2				11



KARTLEGGING AV KVIKKLEIREOMRÅDER		Rapport nr. 83063-2	Figur nr. 52
VINGEBORING	Hull:	16	Dato 30.08.90
	Terr.kote:		
	Instr.nr:	20	
	Ving:	55/110	
		Kontrollert	 NGI
		Godkjent	