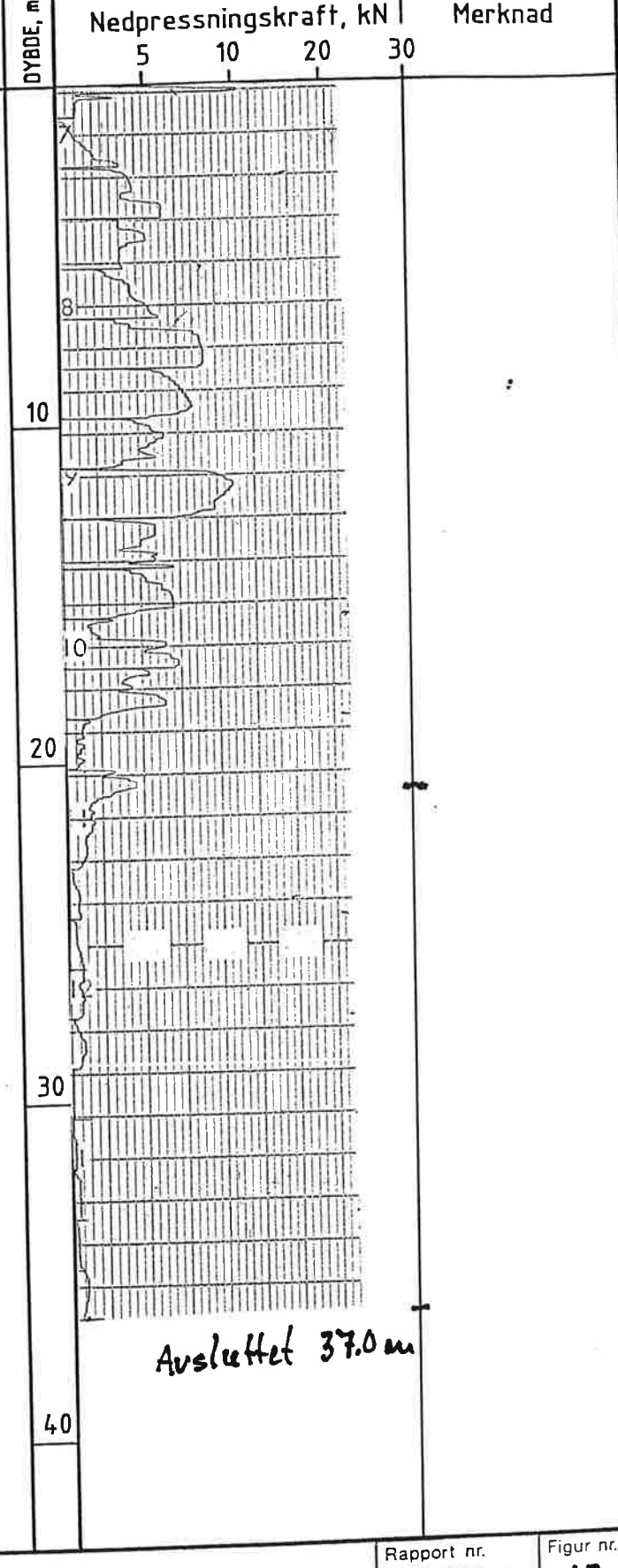
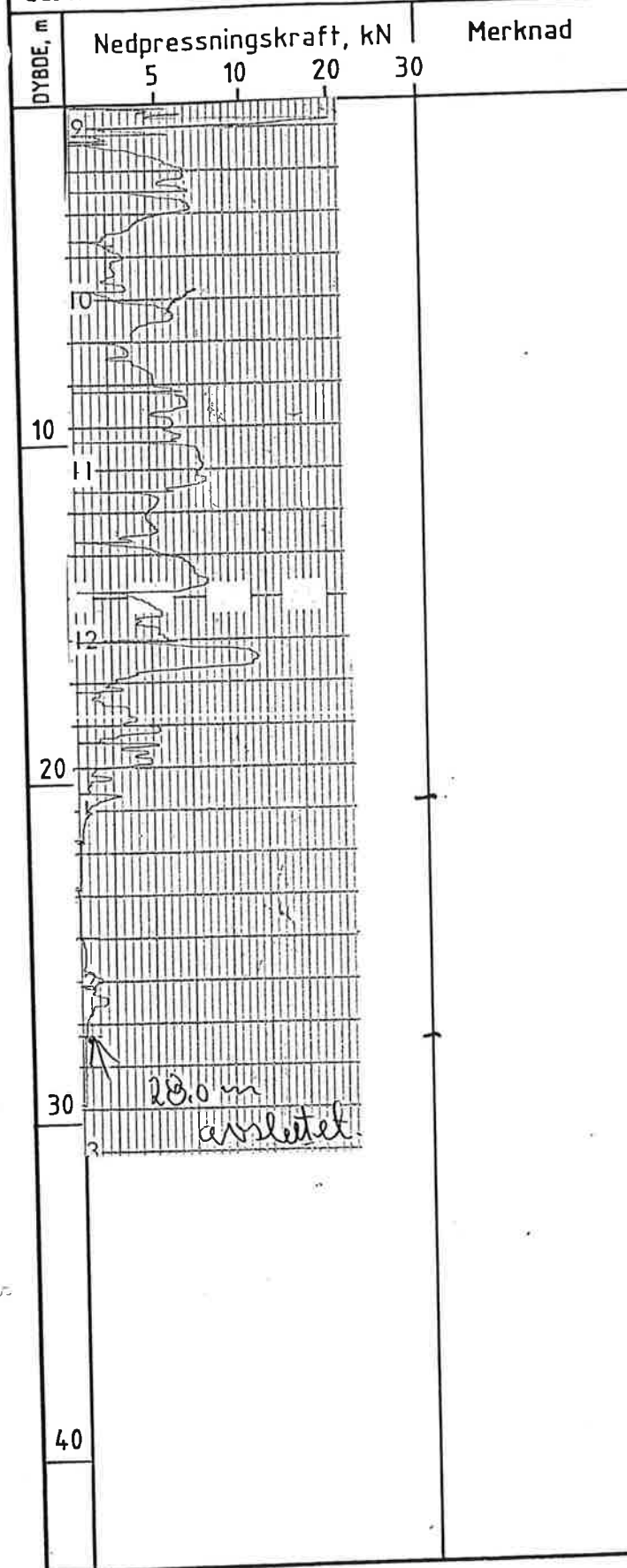



Hull nr : 19 Sted : Sandefjord
 Ca. kote : Dato boret : 11.04.84

Hull nr : 20 Sted : Bjønestranda
 Ca. kote : Dato boret : 11.04.84



KARTLEGGING AV KVIKKLEIREOMRÅDER

Kartblad Sandefjord 1813 III
 Dreietrykksonderinger
 M = 1 : 200

| | |
|------------------------|--|
| Rapport nr. 83073-2 | Figur nr. 12 |
| Tegner | Dato 24.02.84 |
| Godkjent |  NGI |
| Kontrollert 9 | |