

TEGNFORKLARING OG JORDARTSBETEGNELSER.

BETEGNELSER PÅ SITUASJONSPLAN:

- Dreiesondering
- ⊙ Prøvetaking (ev.med dreiesondering)
- ⊕ Vingeboring " " "
- Spyleboring
- Slagboring
- ⊙ Piezometerinnstallasjon
- ⊖ Skovlboring

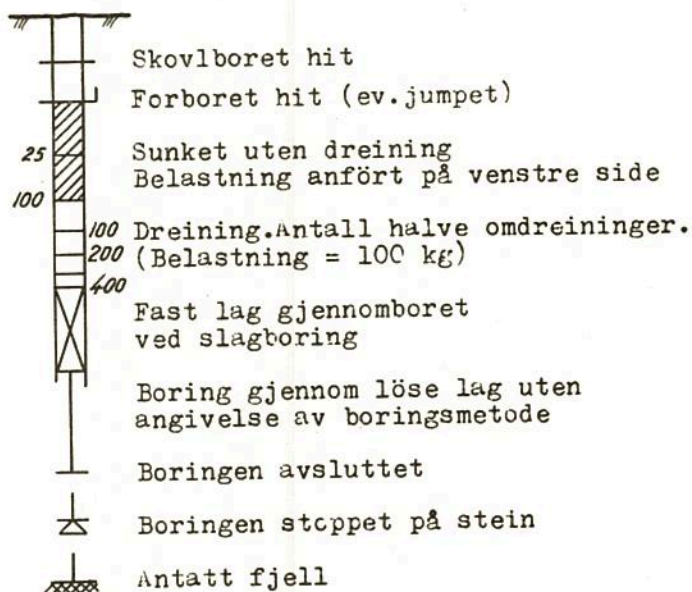
MINERALJORDARTENES INNDELING

ETTER KORNDIAMETER:

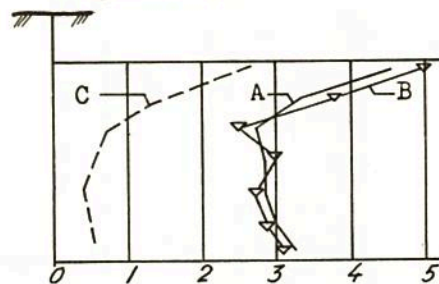
20 - 6 mm	grov	}	Grus
6 - 2 "	fin		
2 - 0,6 mm	grov	}	Sand
0,6 - 0,2 "	middels		
0,2 - 0,06 "	fin		
0,06 - 0,02 mm	grov	}	Silt (kvabb)
0,02 - 0,006 "	middels		
0,006 - 0,002 "	fin		
0,002 mm			Leire

OPPTEGNING AV BORINGSRESULTATER I PROFIL:

Dreiesondering. (H.M. 1:200)



Vingeboring.



A. Skjærfasthet bestemt med vingebor.

B. Skjærfasthet bestemt ved konusmetoden.

C. Omrørt skjærfasthet med vingebor.

Tallene angir skjærfasthet i t/m^2 .

BOKSTAVSYMBOLER:

w = vanninnhold i vektprosent av tørrsubstans.

n = vanninnhold i volumprosent = porøsitet.

F = relativ finhet.

H_1 = relativ fasthet i omrørt prøve.

H_3 = relativ fasthet i uforstyrret prøve.

Gl.t. = glødetap i vektprosent av tørrsubstans.

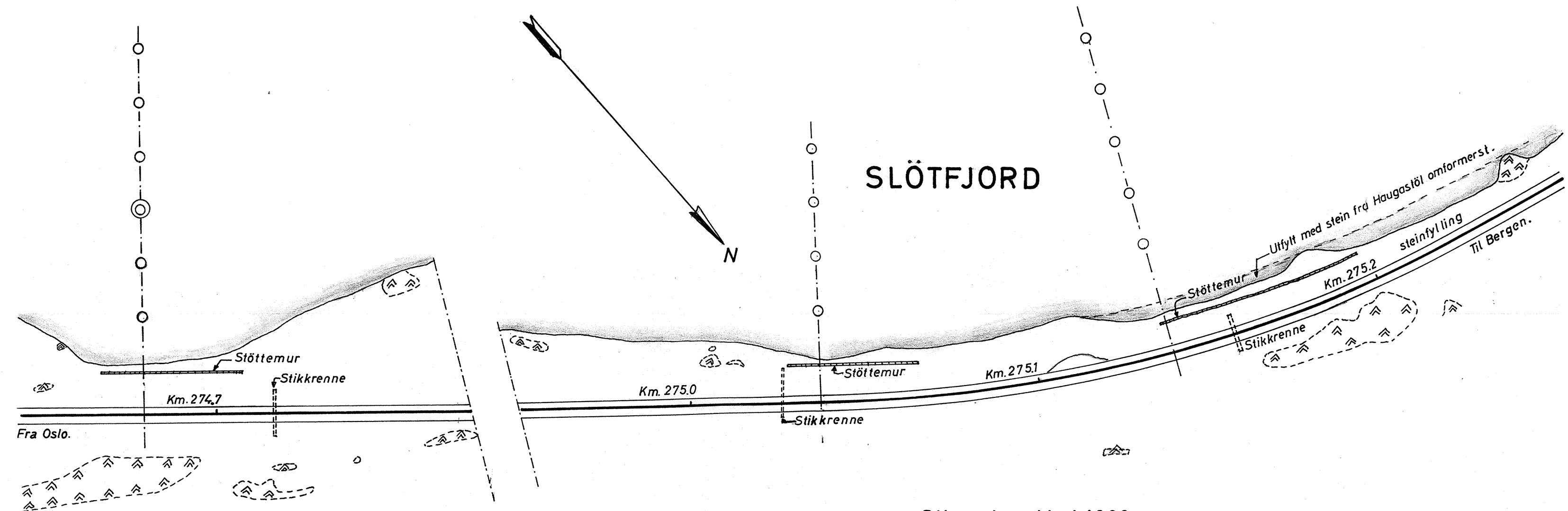
s_u = udrenert skjærfasthet i t/m^2 .

γ = volumvekt i t/m^3 (romvekt).

o = humufisert organisk stoff i vektprosent av tørrsubstans.

w_L = flytegrense.

w_p = utrullingsgrense.



Situasjon M=1:1000

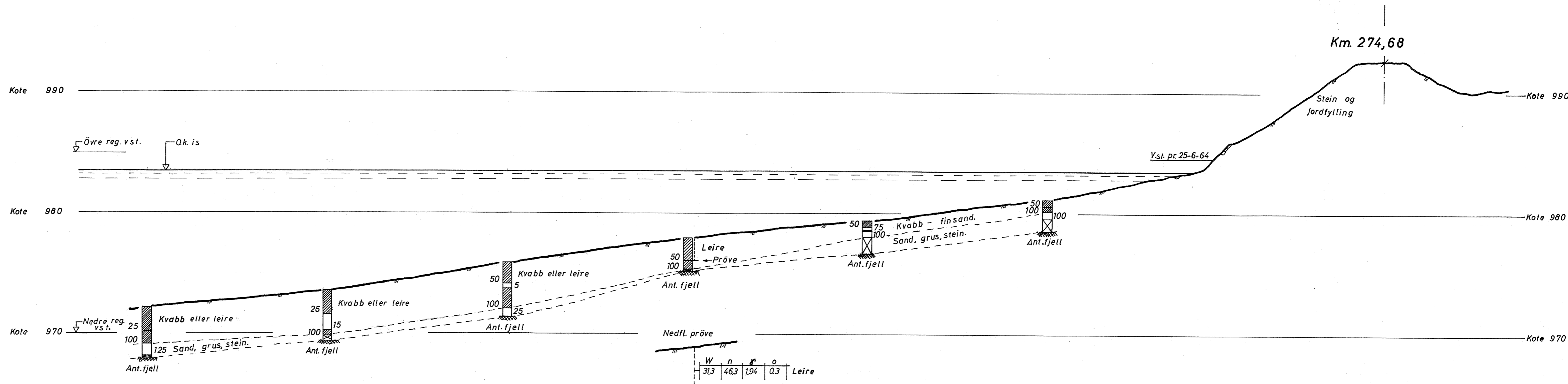
Situasjonskisse er tegnet etter Oslo lysverkers tegn. F-7611

1 boringsbok

Lab. nr. 54 og 63/240

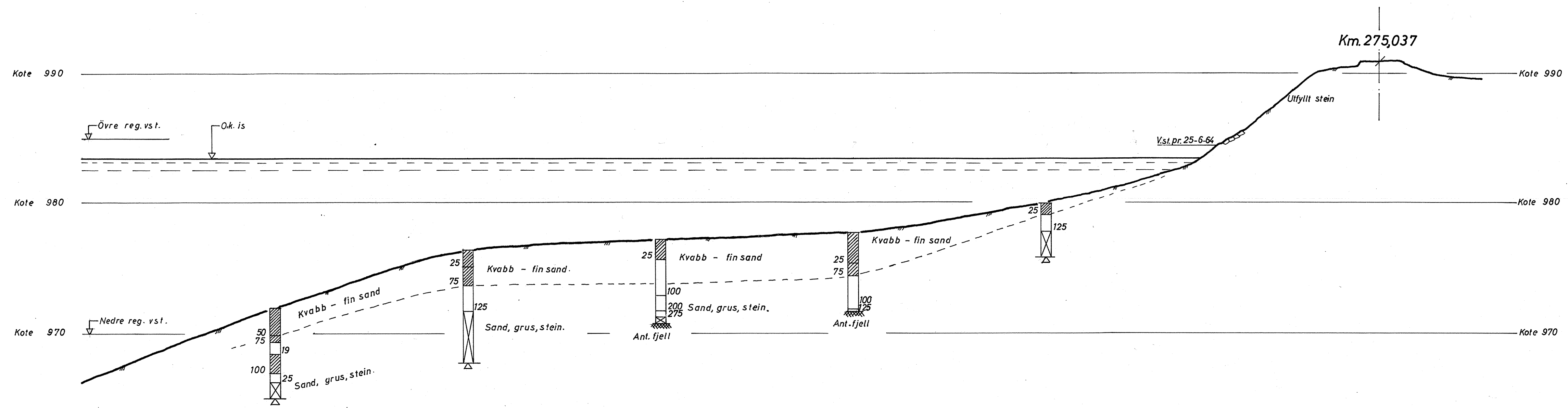
Sløtfjord Bergensbanen km. 274.68 – 275.14	Målestokk	Beret KH	mai 1963
	1:1000	Te netKH	mai 1964
Norges Statsbaner – Banedirektøren Geoteknisk kontor Oslo 131/10 -1964 <i>W. Skarv-Haug</i>	Erstatning for:		
	Gk 3251.1		
	Erstattet av:		

19 F 69



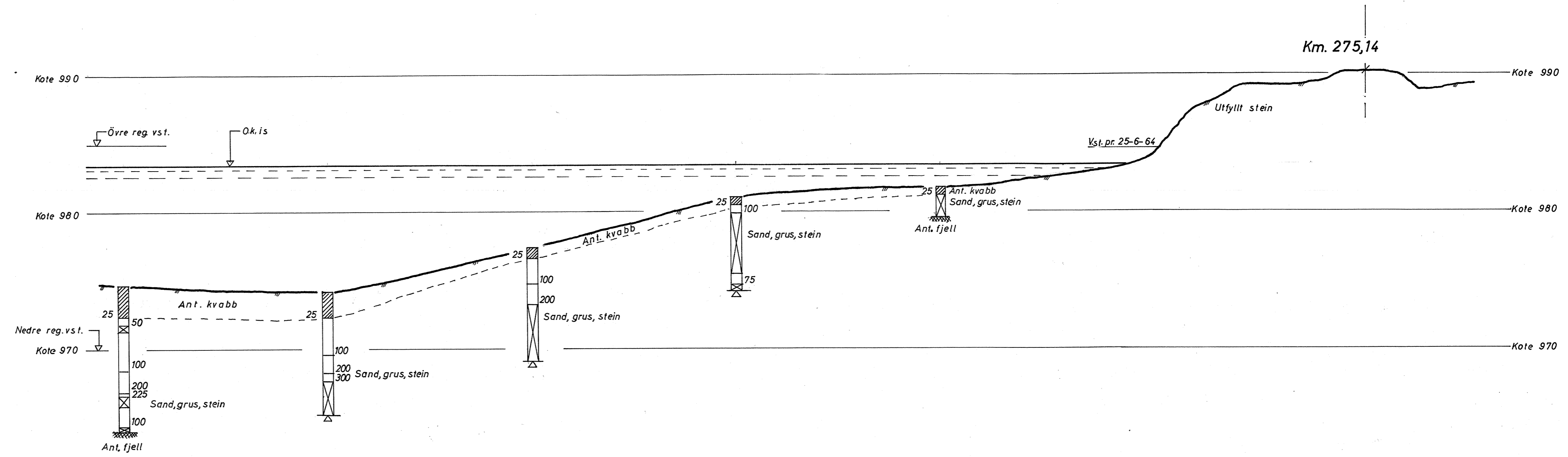
Sløtfjord.		Målestokk	Boret KH	mai 1963
Bergensbanen km.274.68		1:200	Te net	mai 1964
Norges Statsbaner - Banedirektøren		Erstatning for:		
Geoteknisk kontor		GK 3251.2		
Oslo 13/10 -1964		Erstattet av:		
<i>D. Skarv-Kaas</i>				

19 F 70



Sløt fjord.		
Bergensbanen km. 275,037.		
Målestokk 1: 200	Boret KH Te. net "	mai 1963 mai 1964
Norges Statsbaner - Banedirektøren Geoteknisk kontor Oslo 13/10 -1964		Erstatning for: Gk 3251.3
<i>H. Skarv-Haug</i>		Erstattet av:

19 F 71



Sløtfjord.		
Bergensbanen km.275,14.		
Målestokk	Boret KH	mai 1963
1:200	Te. net #	mai 1964
<i>H. Lindmark</i>		
Norges Statsbaner - Banedirektøren		Erstatning for:
Geoteknisk kontor		Gk 3251.4
Oslo 13/10 -1964		Erstattet av:
<i>D. Hammer-Larsen</i>		

19 F 72