



TRONDHEIM KOMMUNE  
TEKNISK AVDELING  
GEOTEKNISK SEKSJON, VALØYA  
HOLTERMANN SV. 1, 7004 TRONDHEIM  
TLF.: (07) 54 70 84 - 54 70 88 - 54 70 96

BYGGE- OG EIENDOMSKONTORET

DERES REF.: Østraat

VÅR REF.: R.859 KS

TRONDHEIM, 14.10.91

KVENILDVEGEN 45. TORVMECTIGHETER.


Vi viser til telefonsamtale og notat 08.10.

Vi har utført en enkel grunnundersøkelse på tomten Kvenildvegen 45. I 6 punkter har vi målt torvmektigheten ved hjelp av kanneprøvetaker. Dybdene varierer fra 2,4 - 5,0 meter.

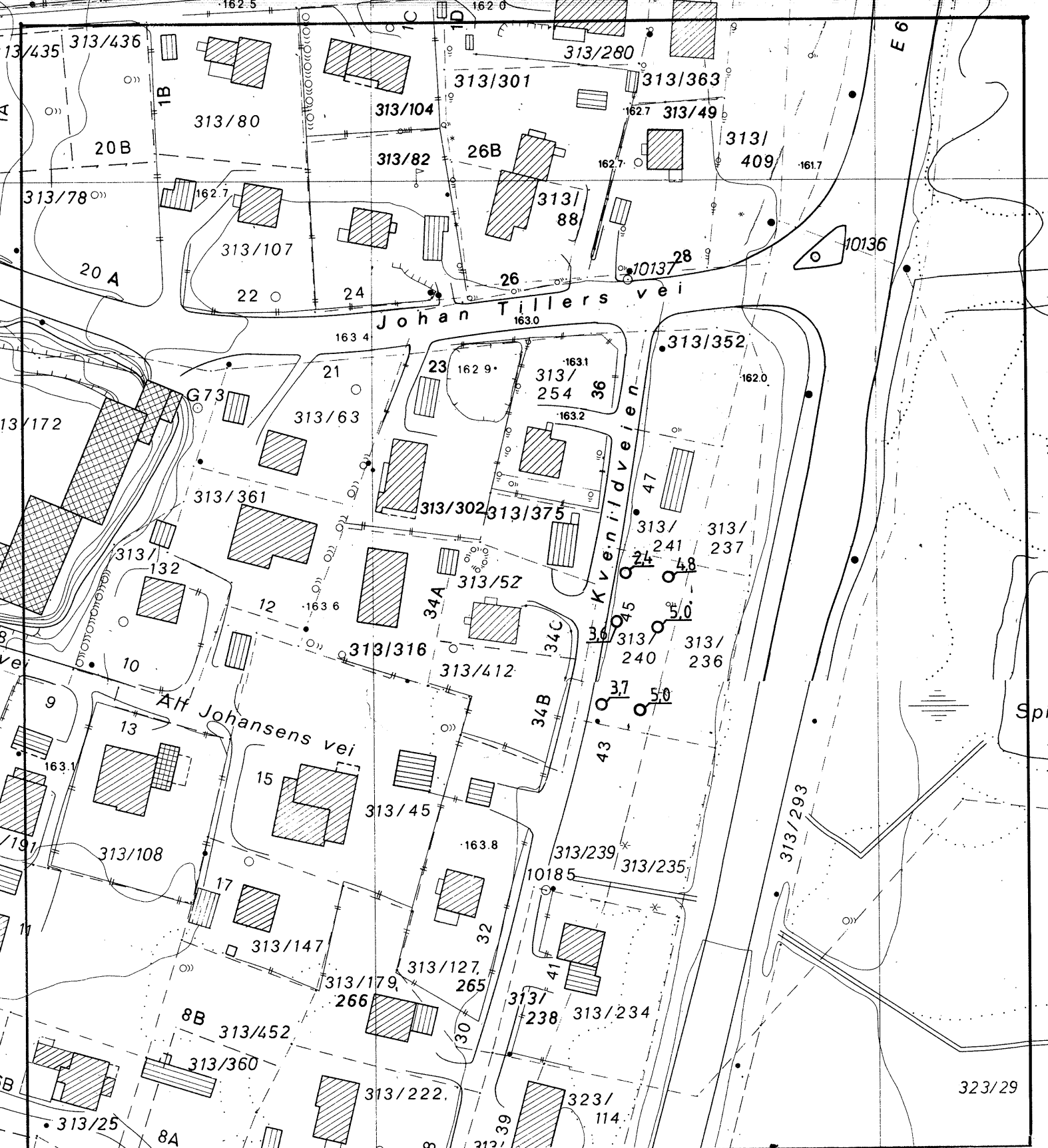
Borpunktene plassering og torvmektighetene er vist på kartet i bilaget.


Dybdene er målt i forhold til dagens terreng. Terrenghøyden er ikke nivellert.

PLANKONTORET  
Geoteknisk seksjon

  
Kåre Sand  
Seksjonsleder

Vedlegg: kartutsnitt.



<b>KVENILDVEIEN 45</b>		<b>MÅLESTOKK:</b> 1:1000
Situasjonskart		<b>TEGN. AV:</b> SLS
 3.6 Torvdybde		<b>DATO:</b> 14.10.91
		<b>KONTR.:</b>
<b>TRONDHEIM KOMMUNE</b>		<b>RAPP. NR.:</b> R.859
<b>GEOTEKNISK SEKSJON</b>		<b>BILAG:</b> 1