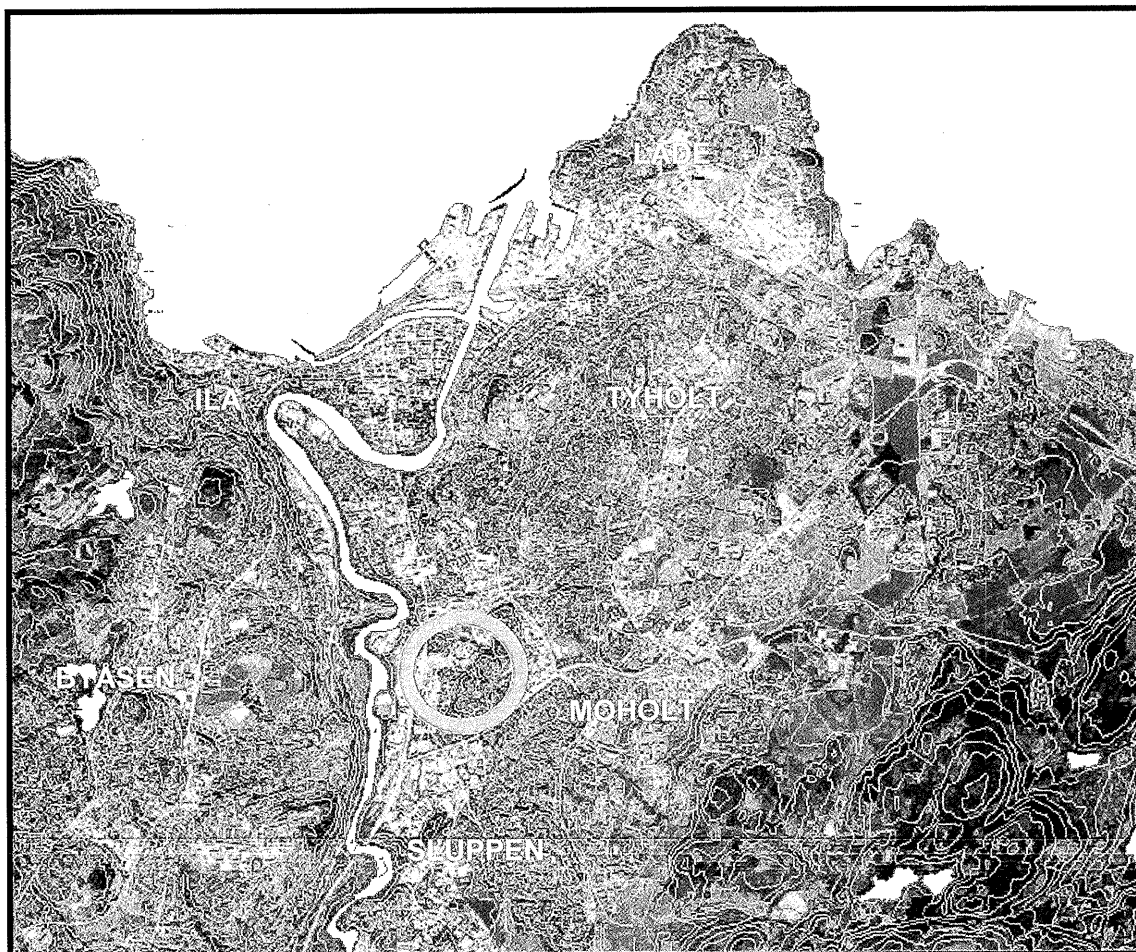


R.1204 KLÆBUVEGEN 158B

GRUNNUNDERSØKELSER DATARAPPPORT





16.07.2003

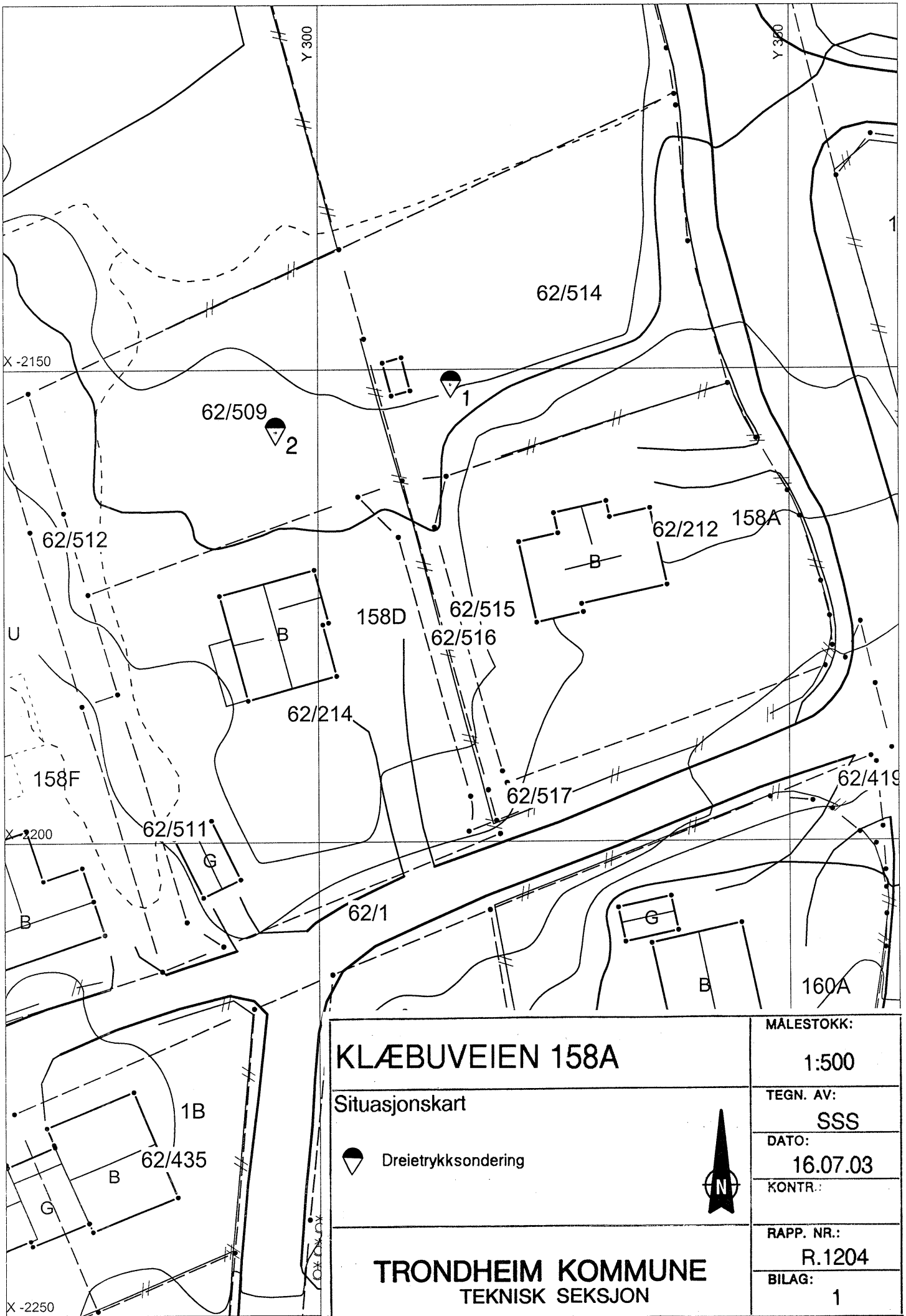
**TEKNISK SEKSJON
UTBYGGINGSKONTORET TRONDHEIM KOMMUNE**





TRONDHEIM KOMMUNE
UTBYGGINGSKONTORET
Teknisk seksjon

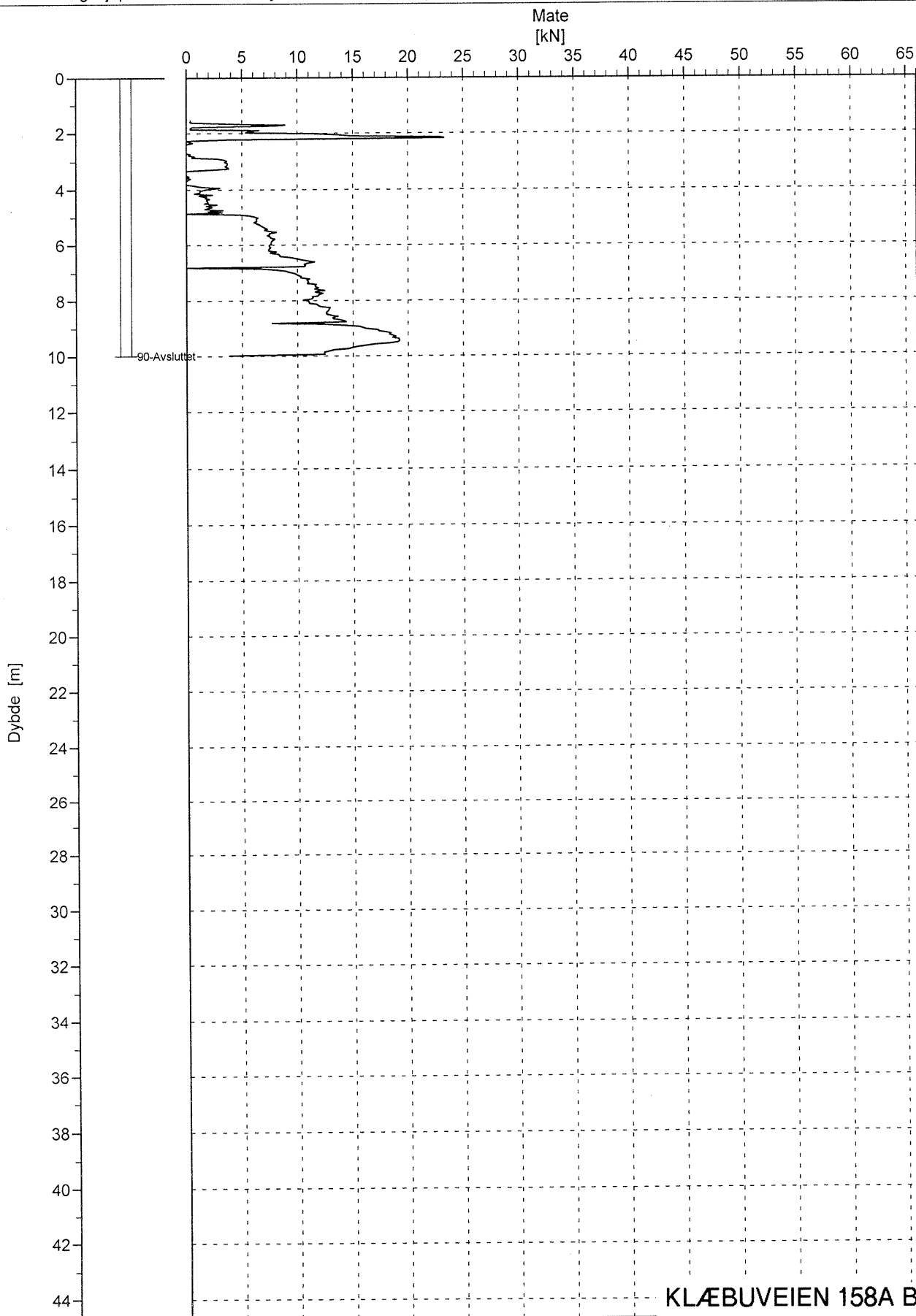
Rapport fra Geoteknisk faggruppe.

Oppdrag: R.1204	KLÆBUVEGEN 158 B		
	Datarapport		
Trondheim den:	16.07.2003		
Oppdragsgiver:	Statkraft Grøner	Oppdrag ved:	Kåre Sand
Repr. punkt:	Tr. h. øst: 300	Tr. h. nord: -2150	
Sted:	Sorgenfri	Antall tekstsider:	1
Feltarbeidet utført:	23.05.2003	Antall bilag:	3
Feltmetoder:	dreietrykksondering	prøvetaking	
Emneord:	nybygg	setninger	
Saksbehandler:	 Stig Vognild	Kvalitetssikrer:	 Tone Furuberg
Tekst:			
<p>Det er et nybygg under oppføring i Klæbuvegen 158 B. På grunn av store setninger i byggefasen, ble Statkraft Grøner kontaktet for å finne årsaken.</p> <p>Vi har utført grunnundersøkelse på tomte. Det er sondert i 2 punkt. I punkt 1 (ca 3 meter fra bygget) ble det forgraver 1,50 meter gjennom utlagt steinfylling. Skruprøver fra dette punktet viste torvmasser i grunnen.</p> <p>Det ble også sonder i et punkt 20 meter vest for bygget.</p>			

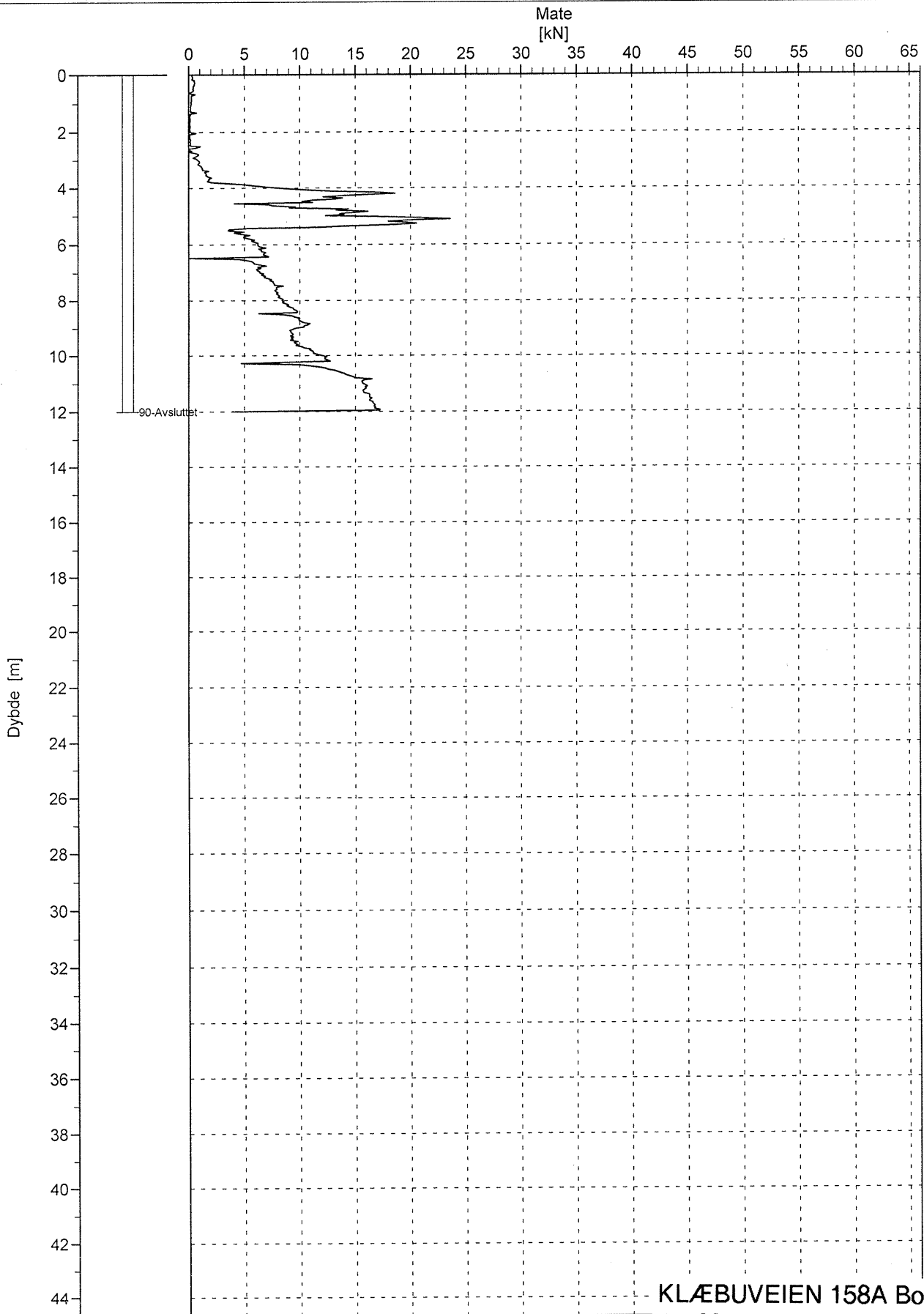


<h2 style="text-align: center;">KLÆBUVEIEN 158A</h2> <p>Situasjonskart</p> <p> Dreietrykksondering</p>		MÅLESTOKK: 1:500
		TEGN. AV: SSS
		DATO: 16.07.03
		KONTR.:
<h1>TRONDHEIM KOMMUNE</h1> <p>TEKNISK SEKSJON</p>		RAPP. NR.: R.1204
		BILAG: 1

Löpnummer	1	Datum	20030521	Företagsnummer	1
Nr	793	Starttid	03:14		
Serienummer	ENVI-99	Metod	23-Drt		
Förborrningsdjup	1.50 m	Objekt nummer	k}re		



Löpnummer	1	Datum	20030521	Företagsnummer	2
Nr	794	Starttid	06:27		
Serienummer	ENVI-99	Metod	23-Drt		
Förborrningsdjup	0.00 m	Objekt nummer	k}re		



KLÆBUVEIEN 158A Boring 2
R.1204 Bilag 3