

Oslo, 18.5.66

Gk

VESTFOLDBANEN KM 66,6
SKOGER-GALLEBERG

Systematiske grunnundersøkelser.
Gk. 3459

Jernbanen går på 4-6 m høy fylling fra km 66,45 - 66,78. Det er dyrket mark på begge sider av linjen.

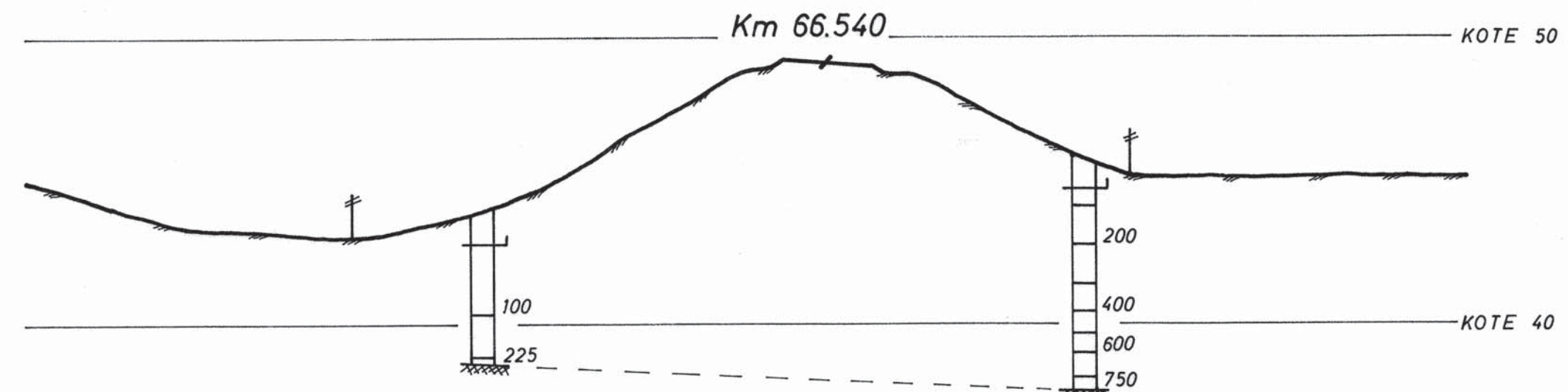
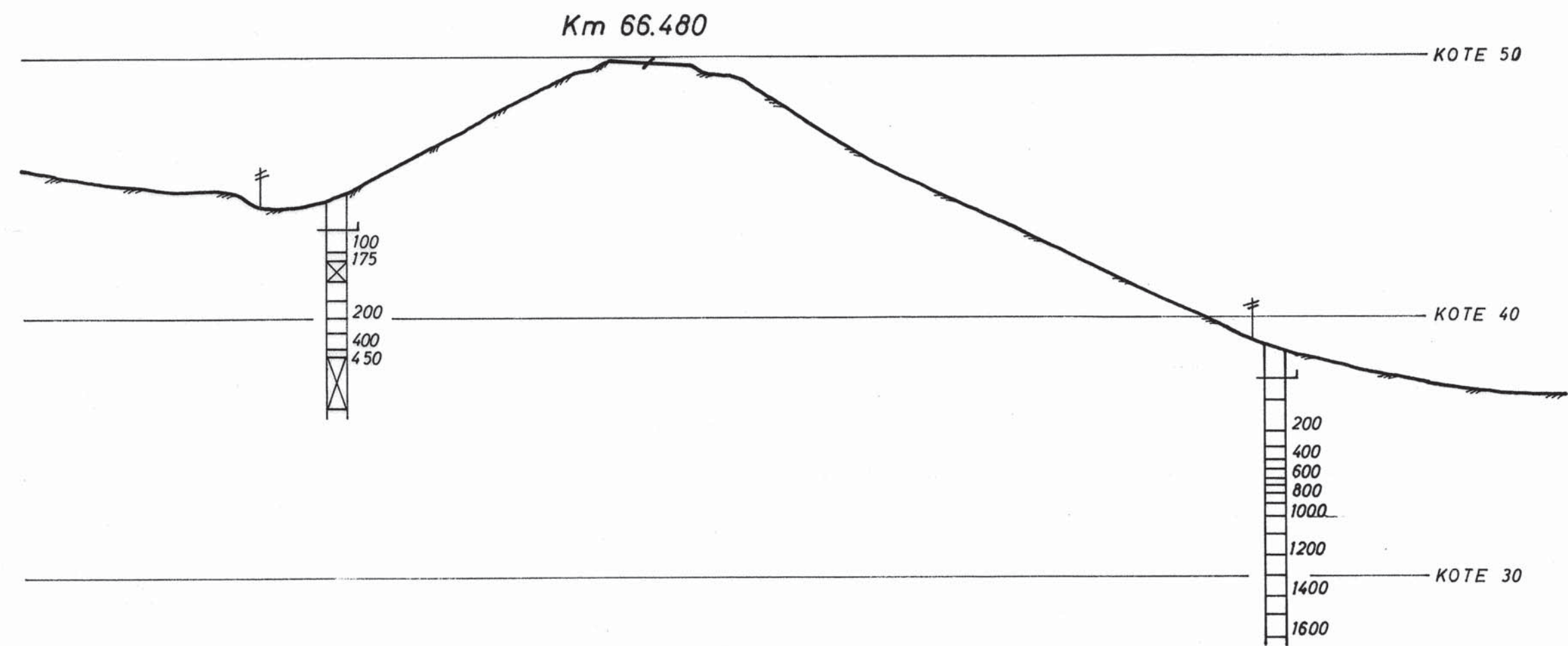
Det er grunnundersøkt i 4 tverrprofiler, se tegning Gk. 3459.

Fylling og naturlig grunn består vesentlig av faste kvabbmasser til fjell som ligger fra 2 - ca 15 m under terreng.

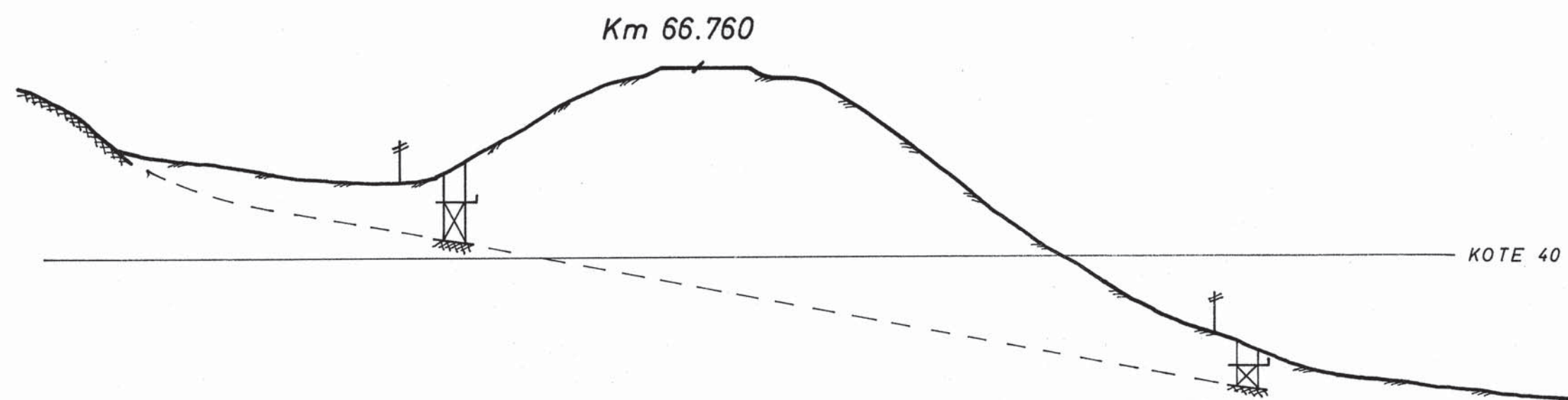
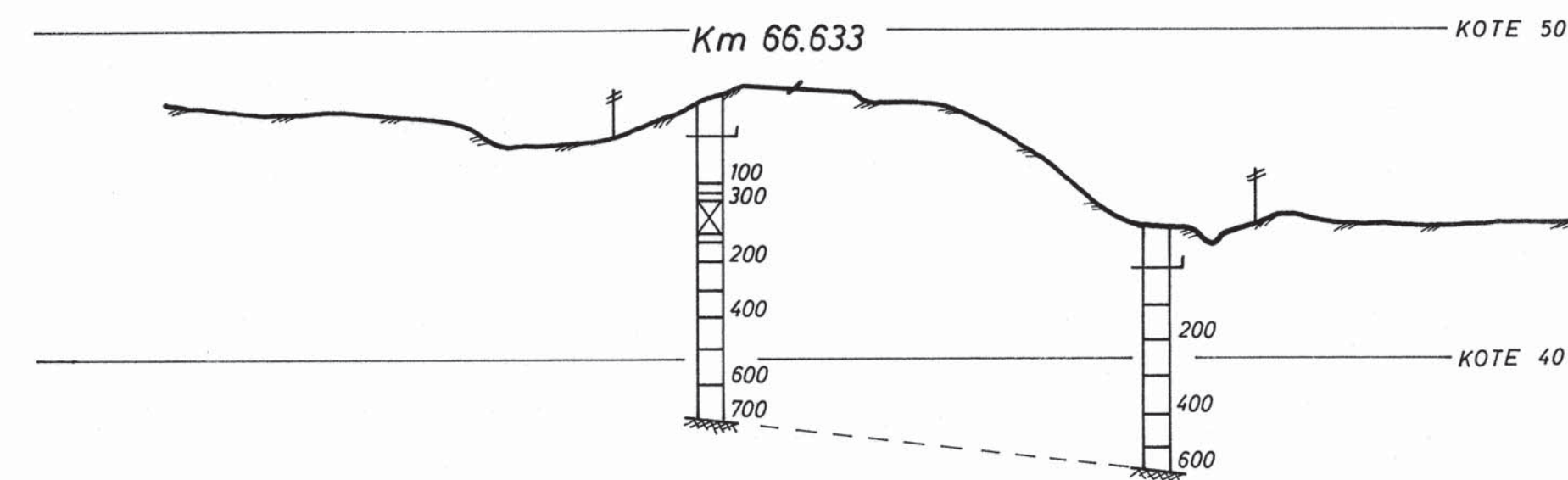
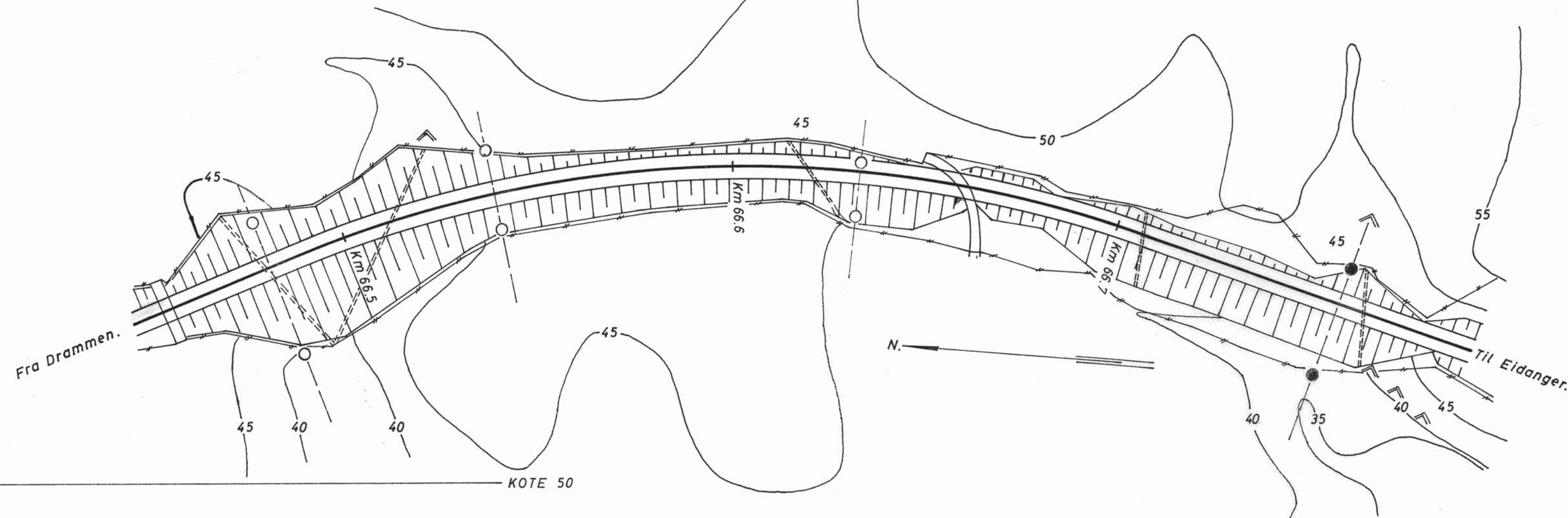
Fyllingens stabilitet anses tilfredsstillende.

W. Skarou-Kaung

O. Skarou-Kaung



Situasjon M=1:1000



1 boringsbok.

Vestfoldbanen km 66.6 Skoger - Galleberg.	Målestokk	Boret A.F. nov. 1965
	1:1000	Tegnet A.F. mai 1966
Norges Statsbaner - Banedirektøren Geoteknisk kontor Oslo 15.11.1966	Erstatning for:	D. Skarbakke
		GK 3459
	Erstattet av:	

19889