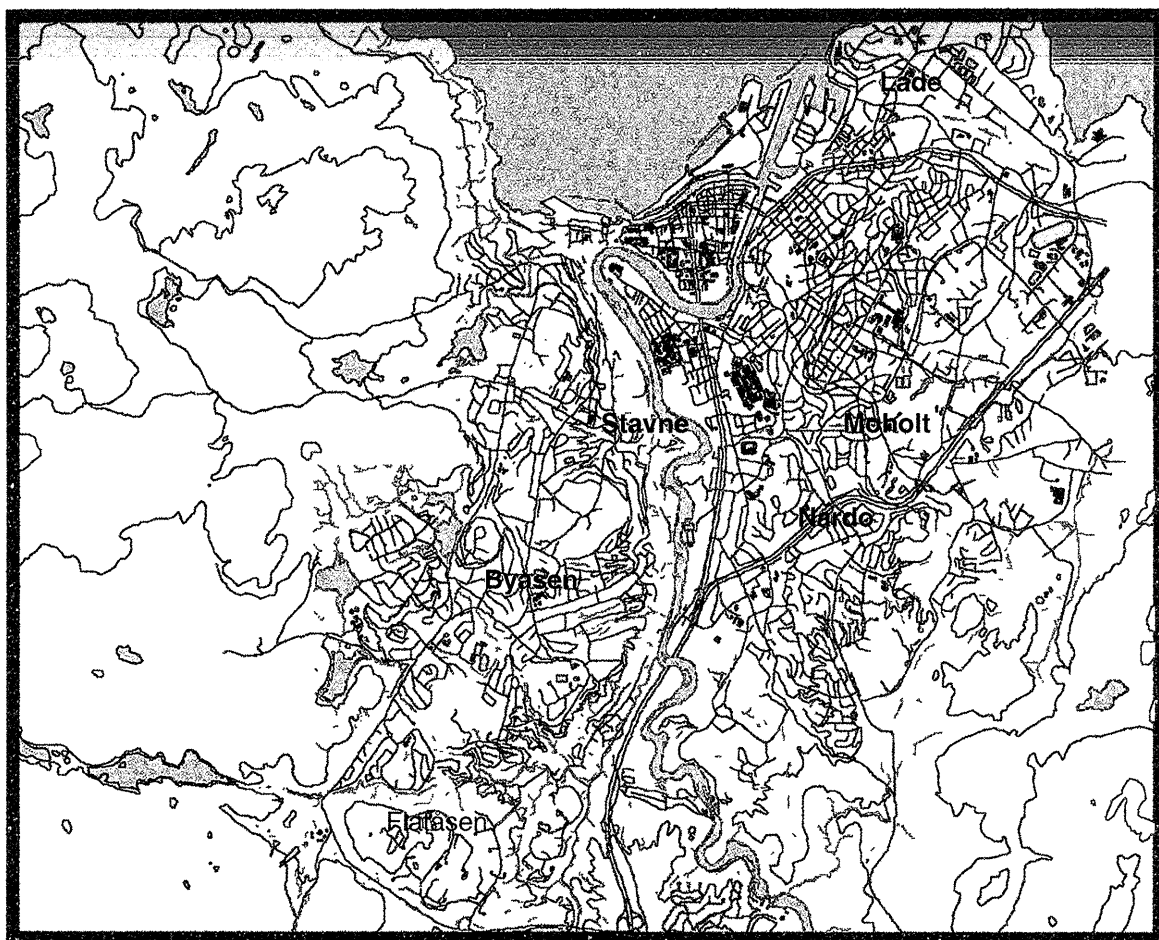


# R.1097 LEANGEN GÅRD

## GRUNNUNDERSØKELSER DATARAPPORT



04.11.99


**TEKNISK SEKSJON**

**UTBYGGINGSKONTORET TRONDHEIM KOMMUNE**



**TRONDHEIM KOMMUNE**  
**AVDELING BYUTVIKLING**  
**UTBYGGINGSKONTORET**  
Teknisk seksjon

Rapport fra Geoteknisk faggruppe.

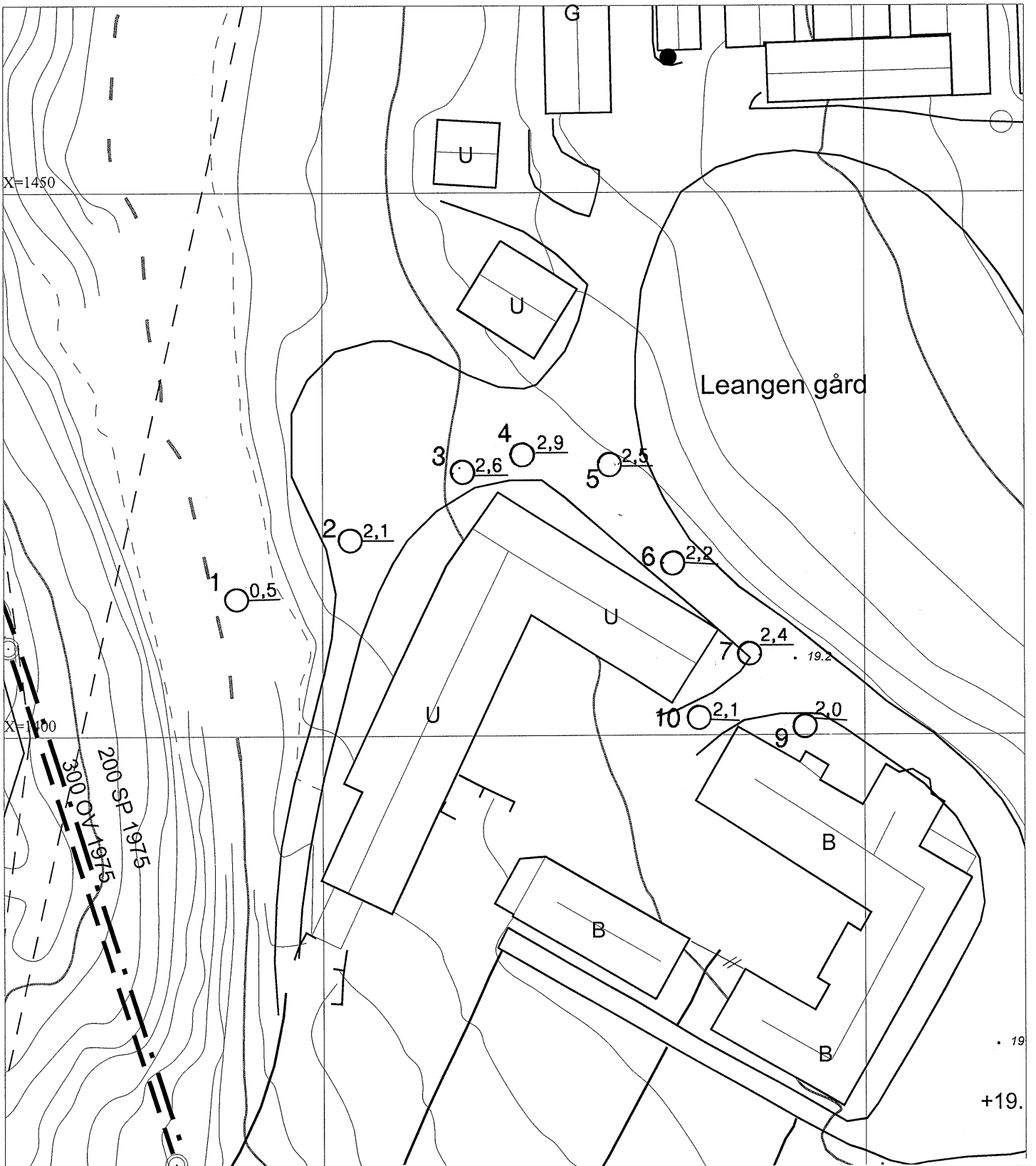
Oppdrag: <b>R.1097</b>	<b>LEANGEN GÅRD</b> <b>VA-ANLEGG</b>  <b>Fjellsondering</b>		
Trondheim den:	04.11.1999		
Oppdragsgiver:	Trondheim Bygg og Eiendom	Oppdrag ved:	Kåre Røskaft
UTM-referanse:	NR 734 356	Sted:	Leangen
Feltarbeide utført:	21.10.1999	Antall bilag:	1
		Antall tekstsider:	1
Feltmetoder:	slagsondering		
Emneord:	fjelldybde		
Saksbehandler:	 Stig Vognild		
Sammendrag:	<p>Geoteknisk faggruppe har utført slagsonderinger i 9 punkter for bestemmelse av løsmasseoverdekning.</p> <p>Med unntak av borpkt. 1 ligger antatt fjell fra 2,0 til 2,9 meter under terreng. I borpkt. 1 er dybden til antatt fjell 0,5 meter.</p> <p>Resultatet av undersøkelsen er vist på situasjonskartet bilag 1.</p>		

X=1450

X=1400

X=1350

Y=3600



Leangen gård

# LEANGEN GÅRD

Situasjonskart

○<sub>2,1</sub> Slagssondering til ant.fjell

**TRONDHEIM KOMMUNE**  
TEKNISK SEKSJON

MÅLESTOKK:	1:500
TEGN. AV:	SSS
DATO:	04.11.99
KONTR.:	
RAPP. NR.:	R.1097
BILAG:	1