

# R.1075 HEGGSTADMOEN

## GRUNNUNDERSØKELSER DATARAPPORT



**06.04.99**


**TEKNISK SEKSJON**

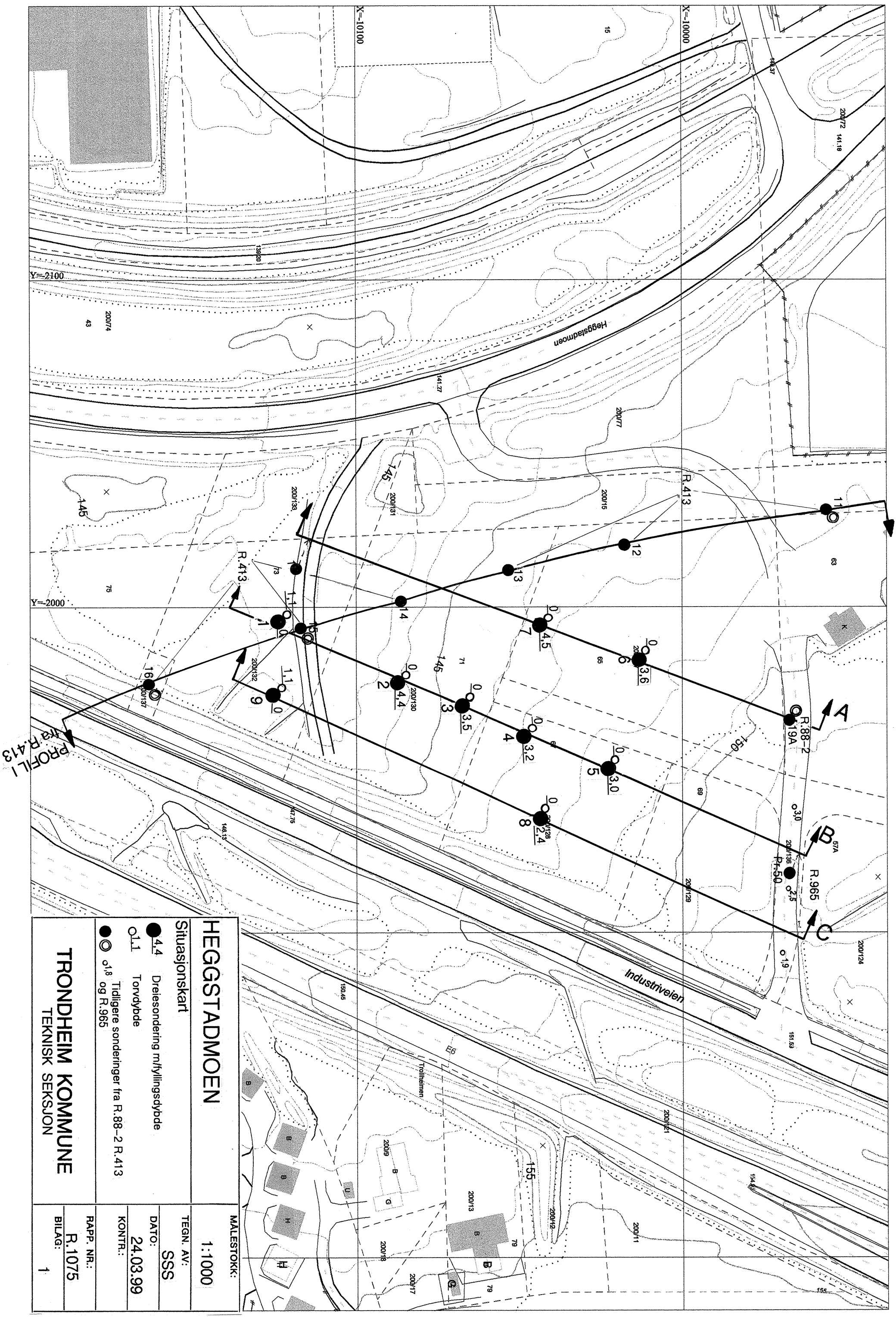
**UTBYGGINGSKONTORET TRONDHEIM KOMMUNE**



**TRONDHEIM KOMMUNE**  
**AVDELING BYUTVIKLING**  
**UTBYGGINGSKONTORET**  
Teknisk seksjon

Rapport fra Geoteknisk faggruppe.

Oppdrag: <b>R-1075</b>	<b>HEGGSTADMOEN</b>		
	<b>Grunnundersøkelse</b> <b>Datarapport</b>		
Trondheim den:	06.04.1999		
Oppdragsgiver:	Intern	Oppdrag ved:	Knut Sagen
UTM-referanse:	NR 680240	Sted:	Heggstadmoen
Feltarbeide utført:	uke 6 - 1999	Antall bilag:	4
		Antall tekstsider:	1
Feltmetoder:	Skovlboring	Dreiesondering	
Emneord:	Søppelfylling		
Saksbehandler:	 Stig Vognild		
Sammendrag:	<p>Geoteknisk faggruppe har registrert mektigheten av søppelfyllingen på Heggstadmoen. Det er utført skovlboring i 9 punkter. I tillegg er det utført dreiesondering til 10 m dybde i de samme 9 punktene.</p> <p>Plassering av borpunktene er vist på situasjonskartet på bilag 1, mens søppelfyllingens dybde samt dreiesonderingene er vist i bilag 2 og 3. Her er også terreng ifølge kart fra ca. 1960 tegnet inn. Bilag 4 viser profil 1 fra rapport R.413.</p>		



# HEGGSTADMOEN

Situasjonskart

- 4,4 Dreiesondering m/fyllingsdybde
- 1,1 Torvdybde
- 1,8 og R.965 Tidligere sonderinger fra R.88-2 R.413

**TRONDHEIM KOMMUNE**  
TEKNISK SEKSJON

MALESTOKK:

1:1000

TEGN. AV:

SSS

DATO:

24.03.99

KONTR.:

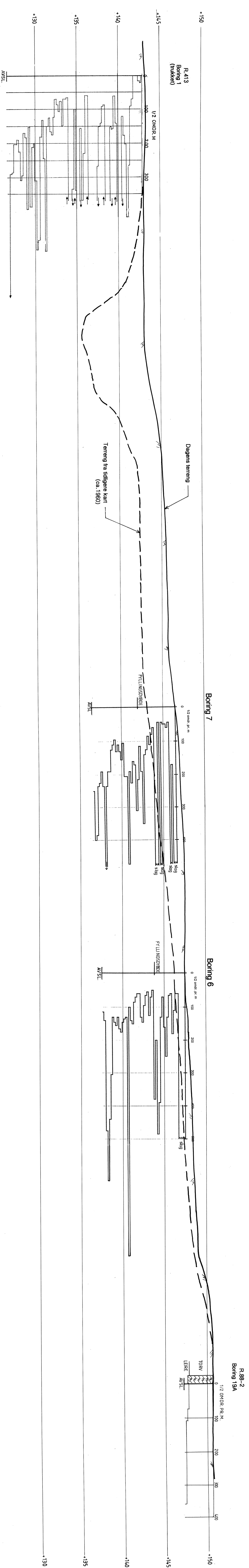
RAPP. NR.:

R.1075

BILAG:

1

# Profil A



R.88-2  
Boring 19A

Boring 7

Boring 6

R.413  
Boring 1  
(trukket)

TORV  
LEIRE  
AVSL.

Dagens terreng

Terrang fra tidligere kart  
(ca. 1980)


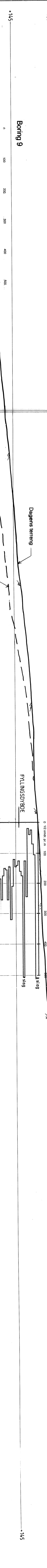

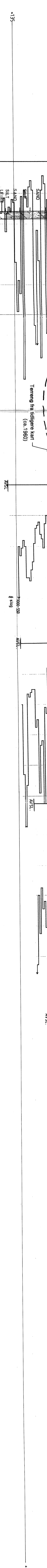
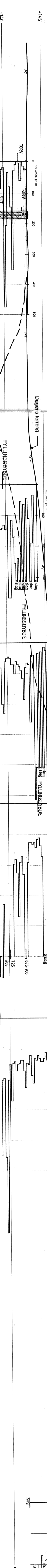
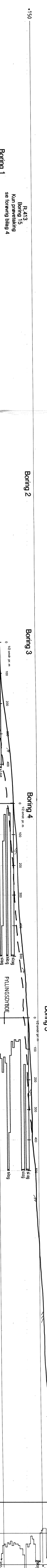

Fyllingsdybde

Fyllingsdybde

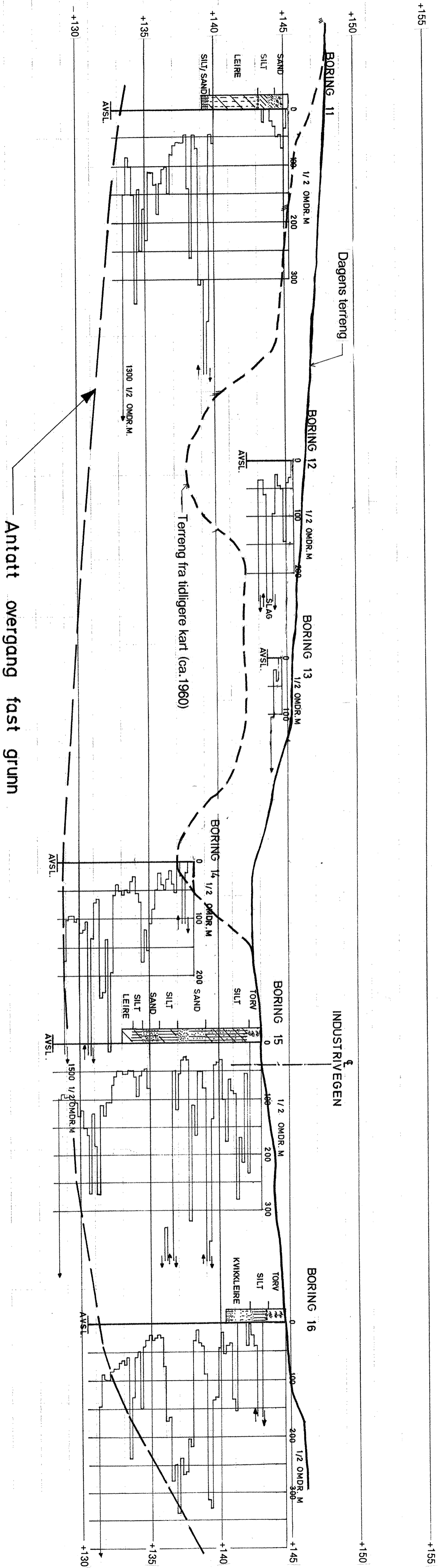
Fyllingsdybde

AVSL.

<b>HEGGSTADMOEN</b>	MALESTOKK:	1:200
Profil med dreiesondering- og prøvetakingsresultat	TEGN. AV:	SSS
	DATO:	25.03.99
	KONTA:	
Profil A	RAPP. NR.:	R.1075
TRONDHEIM KOMMUNE	BILAG:	2
TEKNISK SEKSJON		



<p>R.985 P-50 (trukket) 1/2 DKOR PR.M.</p>	
<p>Profil B</p>	
<p>Profil C</p>	
<p>HEGGSTADMOEN</p>	
<p>Profil med dreiesondering- og prøvetakingsresultat</p>	
MALESTOKK:	1:200
TEGN. AV:	SSS
DATO:	25.08.99
KONTR.:	
RAFP. NR.:	R.1075
BILAG:	3 B
<p>TRONDHEIM KOMMUNE</p>	
<p>TEKNISK SEKSJON</p>	



Antatt overgang fast grunn

<b>HEGGSTADMOEN</b>		MALESTOKK: LM 1:500 HM 1:200
Profil med dreiesonering - og prøvetakingsresultat		TEGN. AV: SSS
Dato: 25.03.99		KONTR.:
Profil fra R.413		RAPP. NR.: R.1075
TRONDHEIM KOMMUNE		BILAG: 4
TEKNISK SEKSJON		