




BÆRUM KOMMUNE			DREIESONDERING
Prosjekterings- og anleggskontoret			
Sted <i>Gamle Drammensvei Stobekk</i>			
Pel.		Dato <i>2/1-86</i>	Sign. <i>fed</i>
Hull <i>340, S</i>		Terrengkote <i>30.12</i>	
Dybde m	Last kg	Ant. halve omdr.	Anmerkninger
0 <i>4.2 x</i>			<i>Skru og deire og smittet Fell</i>
10			
20			
30			

BÆRUM KOMMUNE			DREIESONDERING
Prosjekterings- og anleggskontoret			
Sted <i>Gardli Drammensveg Stebekke</i>			
Pel.		Dato <i>19/12-85</i>	Sign. <i>Ju</i>
Hull <i>340, 2.50m V</i>		Terrengkote <i>31,3</i>	
Dybde m	Last kg	Ant. halve omdr.	Anmerkninger
0 <i>4.9 x</i>			<i>Løyvis skur og Lønn 7 Amott Bill</i>
10			
20			
30			



BÆRUM KOMMUNE			DREIESONDERING
Prosjekterings- og anleggskontoret			
Sted <i>Gamle Drammensveien Kjellevik</i>			
Pel.		Dato <i>19/12-85</i> Sign. <i>JL</i>	
Hull <i>350, 3,0m U,</i>		Terrengkote <i>30.00</i>	
Dybde m	Last kg	Ant. halve omdr.	Anmerkninger
0 <i>4.3 x</i>			<i>Lagvis løse og slutt og Ametth Bell</i>
10			
20			
30			



BÆRUM KOMMUNE  
Prosjekterings- og anleggskontoret

DREIESONDERING

Sted *Grunde Drammensvei, Stabekk*

Pel.


Dato *21-86*

Sign *ace*

Hull *350,5*

Terrengkote *28,49*

Dybde m	Last kg	Ant. halve omdr.	Anmerkninger
0	<i>3,5 X</i>		<i>Spur og Lure "Famstet Zell</i>
10			
20			
30			

BÆRUM KOMMUNE			DREIESONDERING
Prosjekterings- og anleggskontoret			
Sted		Gamle Drummervass Seid	
Pel.		Dato	23/12-85 Sign. <i>[Signature]</i>
Hull		D60.5 Terrengkote 27.69	
Dybde m	Last kg	Ant. halve omdr.	Anmerkninger
0 1.7 x			<p>Skive og lene                      Kuler fast                      smalt                      fjell</p>
10			
20			
30			

BÆRUM KOMMUNE  
 Prosjekterings- og anleggskontoret

DREIESONDERING

Sted *Gamle Drammensvei Stabekk*

Pel.


Dato *19/12-85*

Sign. *per*

Hull *360. 2.6 mlt.*

Terrengkote *29.5*

Dybde m	Last kg	Ant. halve omdr.	Anmerkninger
------------	------------	---------------------	--------------

<p>0</p> <p><i>3.9 x</i></p>  <p>10</p> <p>20</p> <p>30</p>	<p><i>Lagvis skum                      og leire                      og smittet jord</i></p>		
---	--	--	--






BÆRUM KOMMUNE			DREIESONDERING
Prosjekterings- og anleggskontoret			
Sted <i>Sandvannsbekken</i>			
Pel.		Dato <i>19/12-85</i>	Sign. <i>Jen</i>
Hull <i>370. 2,3m<sup>4</sup></i>		Terrengkote <i>28,60</i>	
Dybde m	Last kg	Ant. halve omdr.	Anmerkninger
0 <i>4,2</i> x			<i>Leire og stein (Kviksluring) og sandkatt Fyll</i>
10			
20			
30			





BÆRUM KOMMUNE			DREIESONDERING
Prosjekterings- og anleggskontoret			
Sted <i>Gamle Drammensv St. Gylde</i>			
Pel.		Dato <i>23/12-85</i>	Sign. <i>JW</i>
Hull <i>380.5</i>		Terrengkote <i>271.9 ?</i>	
Dybde m	Last kg	Ant. halve omdr.	Anmerkninger
0 <i>2.3</i>			<i>Lene og son og Amundt Fjell Boret 0.6 m higro på g grunn og min sam. er i dranning</i>
10			
20			
30			

BÆRUM KOMMUNE  
 Prosjekterings- og anleggskontoret

DREIESONDERING

Sted *Spente Drummere Stasjon*

Pel.


Dato *23/12-88*

Sign. *Jee*

Hull *390.9*

Terrengkote *26137*

Dybde m	Last kg	Ant. halve omdr.	Anmerkninger
------------	------------	---------------------	--------------

<p>0</p> <p><i>1,0 x</i></p>  <p>10</p> <p>20</p> <p>30</p>			<p><i>Line of</i></p> <p><i>Amount</i></p> <p><i>Fell</i></p>
---	--	--	---

BÆRUM KOMMUNE  
 Prosjekterings- og anleggskontoret


DREIESONDERING

Sted *Samle Drammens, Stobekk*

Pel. Dato *18/12-85* Sign. *JEU*

Hull *390.17mV* Terrengkote *2716*

Dybde m	Last kg	Ant. halve omdr.	Anmerkninger
------------	------------	---------------------	--------------








BÆRUM KOMMUNE			DREIESONDERING
Prosjekterings- og anleggskontoret			
Sted <i>Gamle Drammensvei Hebelek</i>			
Pel.		Dato <i>23/12-85</i>	Sign. <i>pe</i>
Hull <i>400.5</i>		Terrengkote <i>26.26</i>	
Dybde m	Last kg	Ant. halve omdr.	Anmerkninger
0			<i>Skum og Skall fjell Kiler fost</i>
10			
20			
30			







BÆRUM KOMMUNE			DREIESONDERING
Prosjekterings- og anleggskontoret			
Sted		Gamle Drammerveien	
Pel.	Dato	18/12-85	Sign. JW
Hull	410. 1.9 m		Terrengkote 26.15
Dybde m	Last kg	Ant. halve omdr.	Anmerkninger
0	1.8 x		Skur av grunn og åmottatt fjell
10			
20			
30			

BÆRUM KOMMUNE			DREIESONDERING
Prosjekterings- og anleggskontoret			
Sted <i>Samle Drammen og Stobekk</i>			
Pel.		Dato <i>20/12-85</i>	Sign. <i>tee</i>
Hull <i>420.5</i>		Terrengkote <i>24.24</i>	
Dybde m	Last kg	Ant. halve omdr.	Anmerkninger
0			<i>fem per</i>
<i>0.5</i>			
<i>1.0</i>	<i>100</i>	<i>49</i>	<i>Skiv og bruk</i>
<i>1.5</i>	<i>"</i>	<i>74</i>	
<i>2.0</i>	<i>"</i>	<i>40</i>	<i>----</i>
<i>2.3</i>	<i>"</i>	<i>28</i>	<i>----</i>
<i>2.3</i>	<i>x</i>		<i>uten fast</i>
			<i>Cent og skiv</i>
20			
30			





BÆRUM KOMMUNE			DREIESONDERING
Prosjekterings- og anleggskontore			
Sted <i>Gaute Drømmens Skole</i>			
Pel.		Dato <i>3/1-86</i>	Sign. <i>[Signature]</i>
Hull <i>420. 5m H.</i>		Terrengkote <i>22.6</i>	
Dybde m	Last kg	Ant. halve omdr.	Anmerkninger
0			<i>finner</i>
0.5			
1.0	<i>100</i>	<i>34</i>	
1.5	<i>u</i>	<i>21</i>	
2.0	<i>u</i>	<i>300</i>	
2.5	<i>u</i>	<i>115</i>	
10			
3.0	<i>u</i>	<i>30</i>	
3.2	<i>x</i>		
			<i>smuttet</i>
20			<i>hell</i>
30			



BÆRUM KOMMUNE  
UTBYGGINGSETATEN

DREIESONDERING

Sted

Gamle Dr. v. Skibehk.

Pel.

Dato 22/5-82 Sign. *KU*

Hull

A. O.

Terrengkote

21.62m

Dybde  
m

Last  
kg

Ant. halve  
omdr.

Anmerkninger

5.0 x



Skur og bein  
14ku Fjell  
(Fast leire)



BÆRUM KOMMUNE  
UTBYGGINGSETATEN

DREIESONDERING

Sted

Gamle Dr. v. Skibsk

Pel.

Dato

22/5-82

Sign.

Ju

Hull

A+11,5

Terrengkote

22.0/m

Dybde  
m


Last  
kg

Ant. halve  
omdr.

Anmerkninger

0

3,2 x



10

20

30

Skur og Lær  
og Hætt  
Bell

BÆRUM KOMMUNE  
UTBYGGINGSETATEN

DREIESONDERING

Sted

Pel.

Hull

Dato

Sign


Terrenglote

Dybde  
m

Last  
kg

Ant. halve  
omdr.

Anmerkninger



Skru og bære  
LØST  
og  
Annet  
Fell



BÆRUM KOMMUNE  
UTBYGGINGSETATEN

DREIESONDERING

Sted

Gauche Driv. Østbetel

Pel.

Dato

23.5.82

Sign.

AM

Hull

O. = C

Terrengkote

22.10m

Dybde  
m


Last  
kg

Ant. halve  
omdr.

FLYTTET


1.5m Høyre  
Anmerkninger

5.0 x



Øst og leire  
Felt.  
Høke Dell



BÆRUM KOMMUNE UTBYGGINGSETATEN			DREIESONDERING
Sted <i>Emel Dr.v. Skibekke</i>			
Pel.		Dato <i>22/5-87</i> Sign. <i>Fru</i>	
Hull <i>C-10</i>		Terrengbøte <i>22.11m</i>	
Dybde m	Last kg	Ant. halve omdr.	FLYTTET 1.5m HØYRE Anmerkninger
0 5.0x			<i>Skur og løser Fast 1/4ke Jell</i>
10			
20			
30			

BÆRUM KOMMUNE  
UTBYGGINGSETATEN

DREIESONDERING

Sted

*Camilla Dr. v. Skobekke*

Pel.

Dato

*22/5-84*

Sign.

Hull

*C+20*

Terrenglote

*22.37m*

Dybde

m

Last


kg

Ant. halve  
omdr.

Anmerkninger

0

*5,0x*



10

20

30

*Spur og leire  
FAST.  
Vedre Bell*



BÆRUM KOMMUNE  
UTBYGGINGSETATEN

DREIESØNDERING

Sted

Caenel Dr. v. Skibskk

Pel.

Dato

22/5/82

Sign.

JW

Hull

C+30.

Terrengkote

22036m


Dybde  
m

Last  
kg

Ant. halve  
omdr.

Anmerkninger

0  
0.7x



Arntstet  
Fell



BÆRUM KOMMUNE  
UTBYGGINGSETATEN

DREIESONDERING

Sted

Gammel Dr. v. Skolebukke

Pel.

Dato

22/5-87

Sign.

Per

Hull

C + 40.

Terrengkote

22.54m


Dybde  
m

Last  
kg

Ant. halve  
omdr.

Anmerkninger

0  
2,5 x



Skum og leire  
Kuler fukt  
Bell?

BÆRUM KOMMUNE  
UTBYGGINGSETATEN

DREJESONDERING

Sted

Gammel Driv stasjon

Pel.

Dato

22/5 87

Sign.

Ju

Hull

G+50.

Terrengkote

22.42m

Dybde  
m


Last  
kg

Ant. halve  
omdr.

Anmerkninger

0

12 x



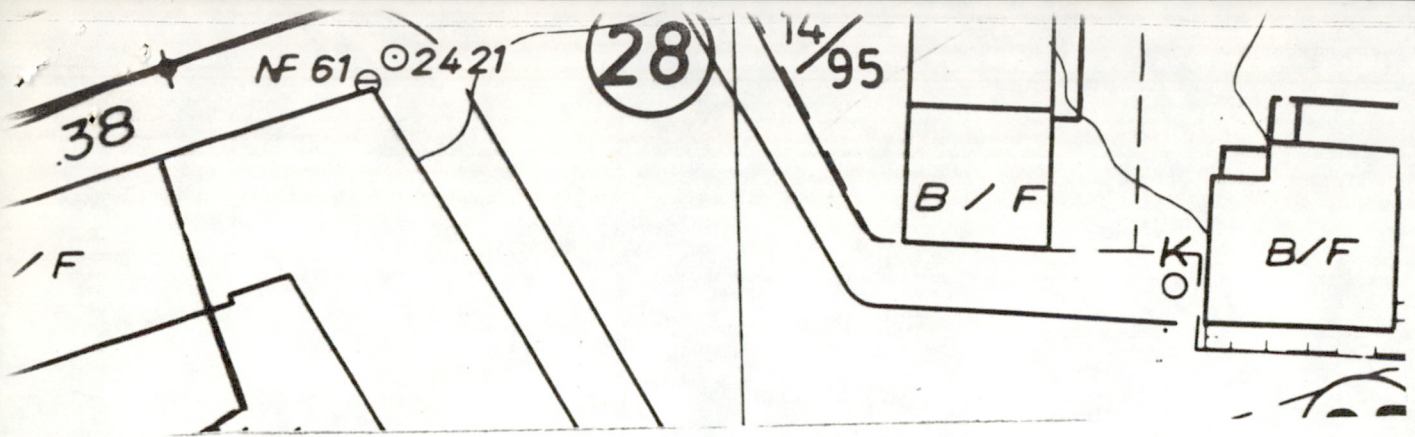
Spør spør eller  
Zell

10

20

30





TEGNFØRKLARING.

VANN- OG AVLØPSLEDNINGER:

- STIKKLEDNING VANN
- "----- SPILLVANN
- "----- OVERVANN

HOVEDLEDNINGER, SE PÅSKRIFT.


KABELER:

- ■ ■ ■ ■ KABELKANAL
- ▨▨▨▨▨ TELEKABELER.
- ▨▨▨▨▨ EL. KABELER.

ANMERKNINGER.

NEDGRAVDE LEDNINGER OG KABELER MÅ PÅVISES I MARKEN.

*Føreløp*



<u>STABEKK SENTRUM.</u> EKSISTERENDE LEDNINGER OG KABELER.	Målestokk	Tegn.	
	1:500	Trac.	
		Kfr.	
Erstatning for:			
BÆRUM KOMMUNE			

*512/4*









14/336

14/105

14/622

41b

14/137

Bensinstasjon

B

37

14/100

C  
X 9542,00  
Y 13670,50

Eksist  
kum.  
stikningslinje

20m

Gamle Drammensvei

14/101

B

Kt

14/312

N 61 2421

38

B/F

225 2423

14/375

14/358

B/F

14/318

A+18,5

A+11,5

40

A  
X 9500,75  
Y 13673,15

26

G

Anm.  
Busket bordybde  
5m.

14/136

14/135

14/376

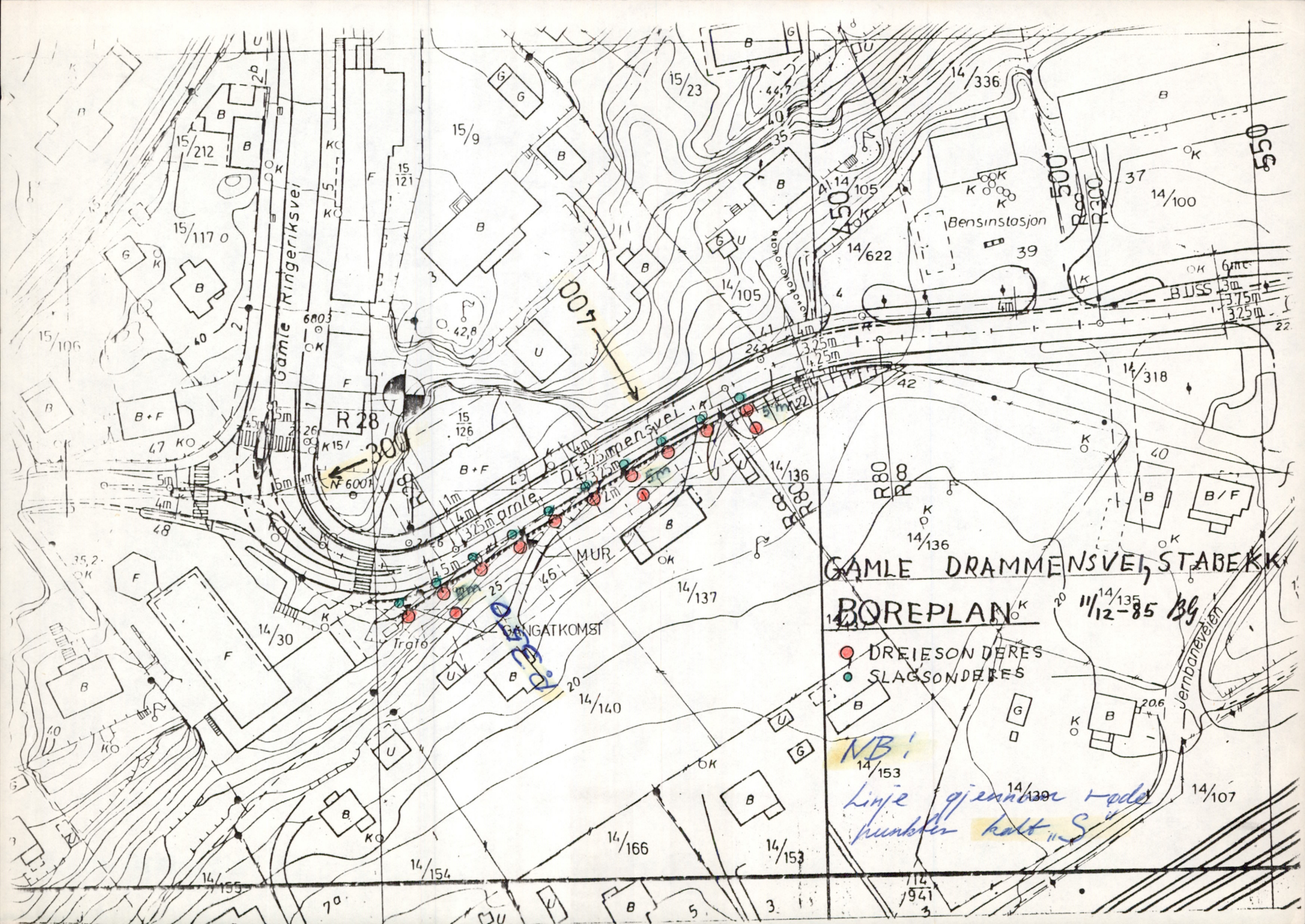
27.1

Jernbaneveien

Stabekk Sentrum  
Borplan.  
AM 11.5.87.

Kt





Gamle Ringeriksvei

Gamle Drammensvei

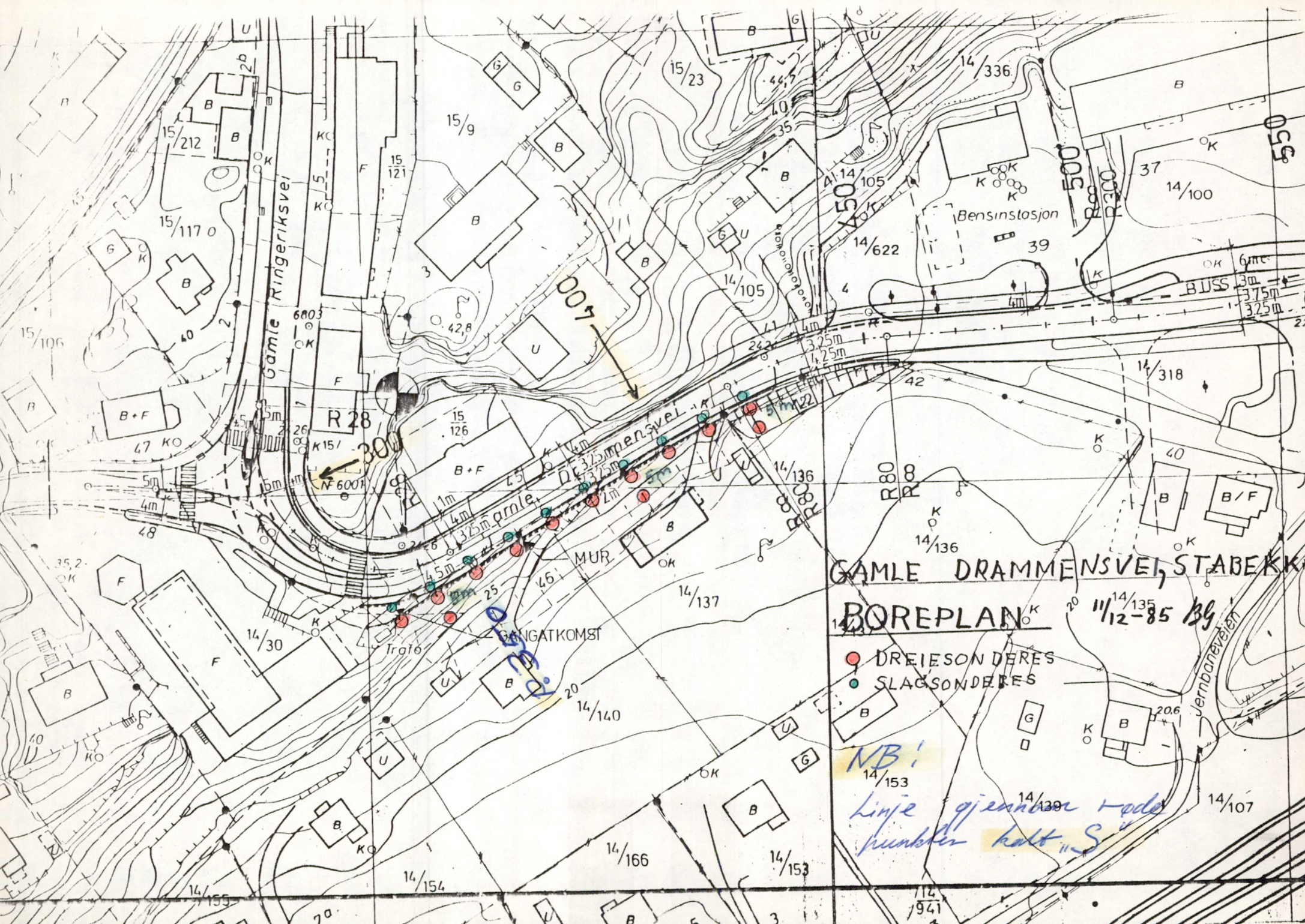
GAMLE DRAMMENSVEI, STABEKK

**BOREPLAN**

11/12-85 BG

- DREIESONDERES
- SLAGSONDERES

**NB!**  
 Linje gjennom røde punkter kalt "S"



R 28

R 80

R 88

R 88

R 88

R 88

R 88

R 88

R 88

R 88

R 88

R 88

R 88

R 88

R 88

R 88

R 88

R 88

R 88

R 88

R 88

R 88

R 88

R 88

R 88

R 88

R 88

R 88

R 88

R 88

R 88

R 88

R 88

R 88

R 88

R 88

R 88

R 88

R 88

R 88

R 88

R 88

R 88

R 88

R 88

R 88

R 88

R 88

R 88

R 88

R 88

R 88

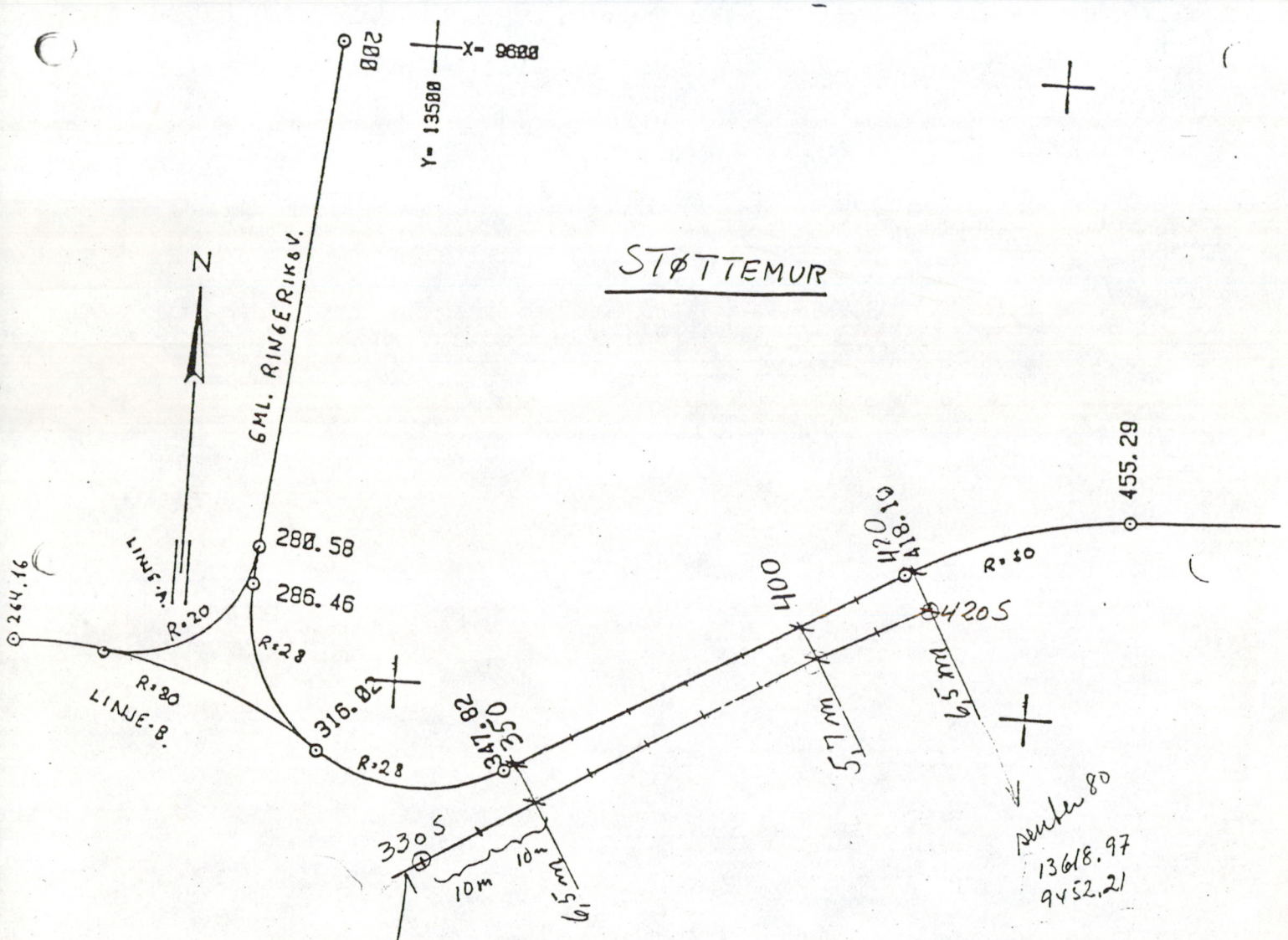


	NR.	X-KOORD.	Y-KOORD.
	200.00	9600.00	13485.30
R00	280.58	9519.83	13477.12 1
	286.46	9513.99	13476.53
R20	316.02	9488.30	13488.19 2
	347.82	9486.83	13518.27
R00	418.10	9521.68	13579.30 3
R00	455.29	9532.09	13614.65 4
R00	504.60	9534.75	13663.90 5
R300	578.87	9547.85	13736.81 6
R00	626.85	9562.10	13782.63 7
	677.79	9572.18	13832.47
	688.98	9572.54	13843.65

NR.	X-KOORD.	Y-KOORD.
280.58	9519.83	13477.12
313.04	9502.10	13454.17

LINJE B

NR.	X-KOORD.	Y-KOORD.
264.16	9503.00	13439.40
316.02	9488.30	13488.19



LINJE FRONT MUR som er kalt "S" på borekortene

BÆRUM KOMMUNE  
 OPPMÅLINGSVESENET  
 INNK. 9/12-85  
 ARK.NR. 1997