

R. 306 BRÆNNES VEG
VEGPROSJEKT

Etter oppdrag fra Planavdelingen v/ing. Husby er det utført slagboringer til fjell langs senterlinje Brønnes veg.

Markarbeide

Arbeidet i marken er utført i tiden 4.6.-5.6.-1973 under ledelse av boreformann Johannessen TIV. Det er slagboret for hver 10 m i senterlinje veg. Plasseringen av boringene fremgår av oversiktskartet bilag 1. På profilet langs senterlinjen er fjelldybde inntegnet. Det er også antydning antatt dybde til flussfjell.

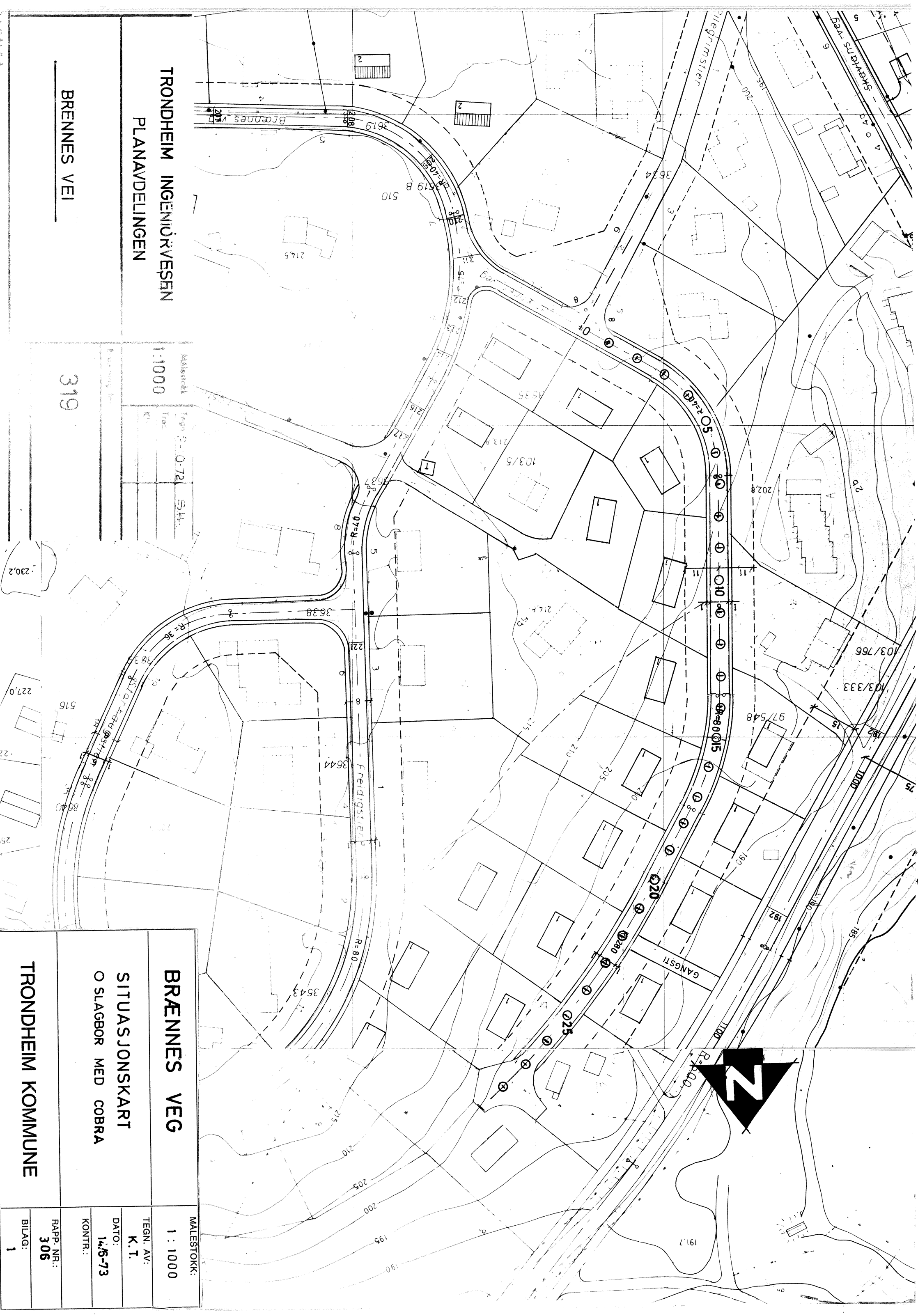
Vurdering av prosjektet

Den aktuelle trace er en forlengelse av nåværende Brønnes veg. Den starter i krysset med Pilgrimsvegen og går vestover mot Gamle Osloveg hvor den svinger nordover parallellt med denne. I følge tilsendte tverrprofiler vil både skjæringer og fyllinger bli av relativt beskjedent omfang. Med de rådende grunnforhold skulle prosjektet la seg gjennomføre uten problemer.

Geoteknisk avd. TIV

Svein E. Hove


Sigmund Kaasbøll



TRONDHEIM INGENIØRVESEN
PLANAVDELINGEN

BRENNES VEI

Målestokk
1:1000

Målestokk	1:1000
Tegn. Nr.	0-72
SH	

319

BRÈNNES VEGG

SITUASJONSKART
O SLAGBOR MED COBRA

TRONDHEIM KOMMUNE

MALESTOKK:
1 : 1000

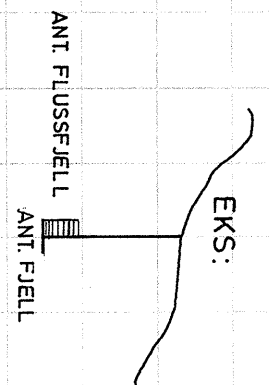
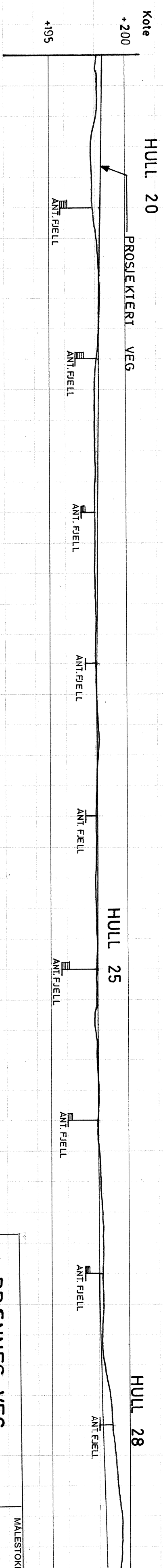
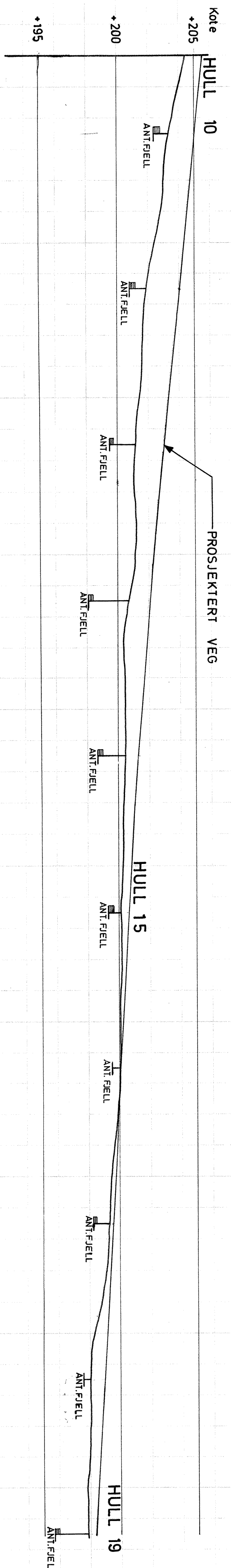
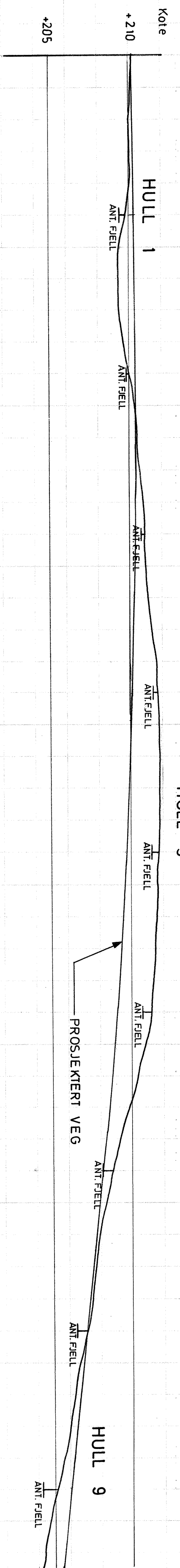
TEGN. AV:
K. T.

DATO:
14/6-73

KONTR.:

RAPP. NR.:
306

BILAG:
1



BRENNES VEG		MALESTOKK:
LENGDEPROFIL MED		1 : 200
SLAGBØRERESULTATER		TEGN. AV:
		K.T.
		DATO:
		21/6-73
		KONTR.:
		RAPP. NR.:
		306
		BILAG:
		2
TRONDHEIM KOMMUNE		