

Trondheim, 20.8.76.

R 429 PÅVISNING AV EKSISTERENDE AVLØPSLEDNINGER NIDARØ

1. Innledning

Etter oppdrag fra siv.ing. Mosevoll er det boret på Nidarø for å finne nøyaktig dybde på 3 eldre avløpsledninger i forbindelse med planlegging av pumpestasjoner.

2. Markarbeid.

Borearbeidet er utført i juli 1976 under ledelse av boreformann J. Vårum. En har benyttet slagsondering med forsiktig slåing med slegge det siste stykket.

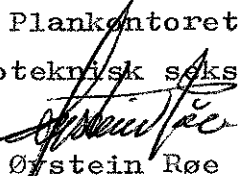
Borpunktene er nivellert og utstukket av oppdragsgiver.

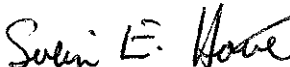
3. Vurdering av resultatet.

Resultatet av sonderingen framgår av situasjonskartet bilag 1.

Antatt topp ledning ble funnet i henholdsvis 3,68 m og 3,91 m i de to nordligste borpunkt.

I det søndre borpunkt ble ikke ledningen funnet da grunnen består av steinholdig fyllmasse.

Plankontoret
Geoteknisk seksjon

Øystein Røe



Svein E. Hove



1 ØYBDE (TOPP LEDNING = 3,68 m)

2 ØYBDE (TOPP LEDNING = 3,91 m)

3 LEDNING (IKKE FUNNET)



PÅVISNING AV LEDNINGER NIDARÖ		MALESTOKK: 1 : 1000
SITUASJONSKART		TEGN. AV: K. T.
○ Slagboring		DATO: 20/7-76
TRONDHEIM KOMMUNE		KONTR.:
		RAPP. NR.: 429
		BILAG: 1