Hull nr : 71 Sted : **Børstad**
Ca. kote : 30 Dato boret : **26.11.85**



Hull nr : 72 Sted : **Breidablikk**
Ca. kote : 25 Dato boret : **26.11.85**



KARTLEGGING AV KVIKKLEIREOMRÅDER

Kartblad Stjørdal 1621 I
Dreietrykksonderinger
M = 1 : 200

Rapport nr. 82033	Figur nr. 039
Tegner	Dato 16.06.88
Godkjent	
Kontrollert	

NGI

Merknad	Dybde m	Skjærfasthet s_u, kN/m²	Sensitivitet S_t
		10 20 30 40 50 60 70 80 90	
	10		
LEIRE			4
			3
			16
			13
			7
	20		

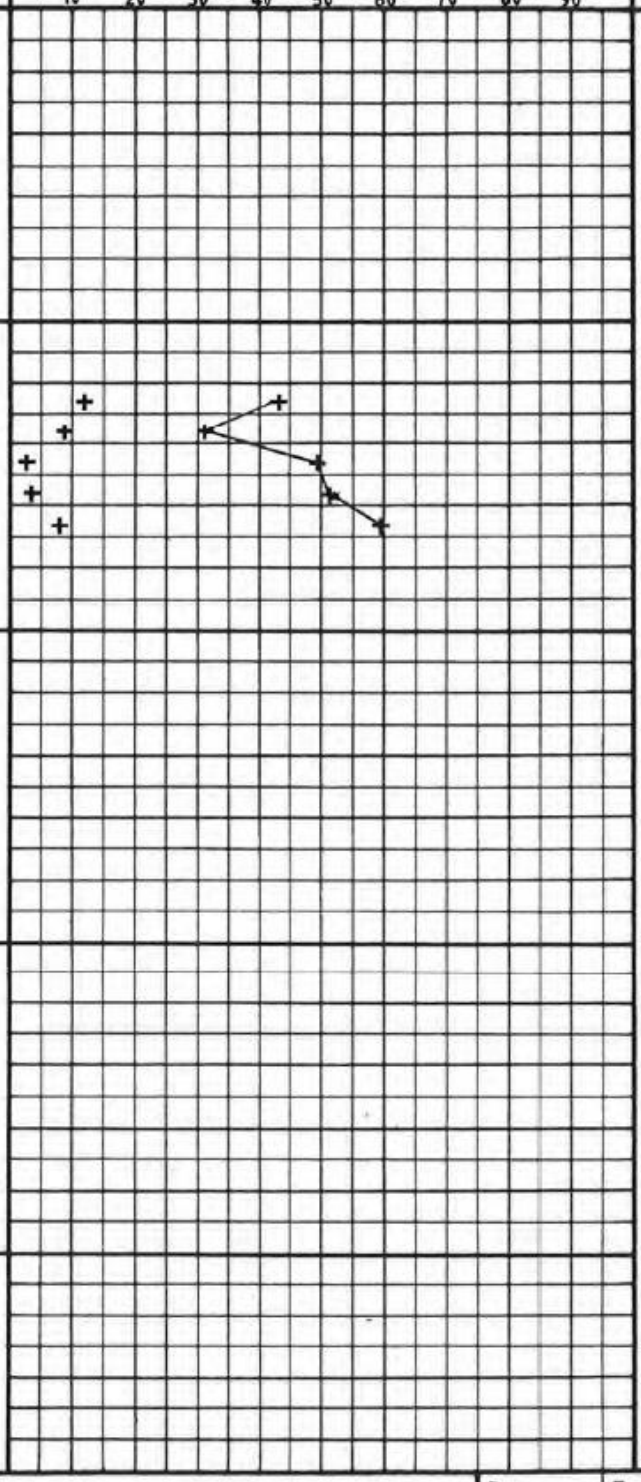

KARTLEGGING AV KVIKKLEIREOMRÅDER	Dato 29.06.89	Tegner SW
VINGEBORING Hull 72 Term. kote Ving 65x130	Godkjent 7	
	Oppdr. nr. 82033	
Norges geotekniske institutt	Tegn. nr. 072	