






Hull nr : 86 Sted : Ulstad Ø. Ca. kote : 140 Dato boret : 25.11.85		Hull nr : 87 Sted : Myrplassen Ca. kote : 145 Dato boret : 25.11.85			
DYBDE, m	Nedpressningskraft, kN	Merknad	DYBDE, m	Nedpressningskraft, kN	Merknad
	5 10 20 30			5 10 20 30	
10			10		
20			20		
30	↑ 19.8 m ant. fjell		30	↑ 11.0 m ant. fjell	
40			40		
KARTLEGGING AV KVIKKLEIREOMRÅDER			Rapport nr. 82033	Figur nr. 046	
Kartblad Stjørdal 1621 I Dreietrykksonderinger M = 1 : 200			Tegner	Dato 16.06.88	
			Godkjent	7	
			Kontrollert	9	

Merknad	Dybde E	Skjærfesthet s_v , kN/m ²										Sensi- tivitet St		
		10	20	30	40	50	60	70	80	90				
LEIRE	10													
		20												

KARTLEGGING AV KVIKKLEIREOMRÅDER		Dato 29.06.89	Tegner SW
VINGEBORING	Hull 86	Godkjent	7
	Terr. kote	Oppdr. nr. 82033	
Ving 65x130		Tegn. nr. 073	
Norges geotekniske institutt			