

Trondheim den 7.6.1972

R.264 GAMLE OSLOVEG

Etter oppdrag fra Planavdelingen v/ing. Liaklev er det utført slagboringer i skråningen på vestsiden av Gamle Osloveg, nordøst for krysset General Bangs veg/Gamle Osloveg i forbindelse med planer om opparbeidelse av fortau.

Markarbeid

Arbeidet i marken er utført i tiden 5.6. - 6.6.-72 under ledelse av boreformann Dyrdaahl TIV. Boringene er foretatt i vegkant og 7 m ut fra vegkanten.

Det er boret tilsammen 16 hull med 5 m avstand i lengderetningen. Plasseringene fremgår av oversiktskart bilag 1.


Grunnforhold

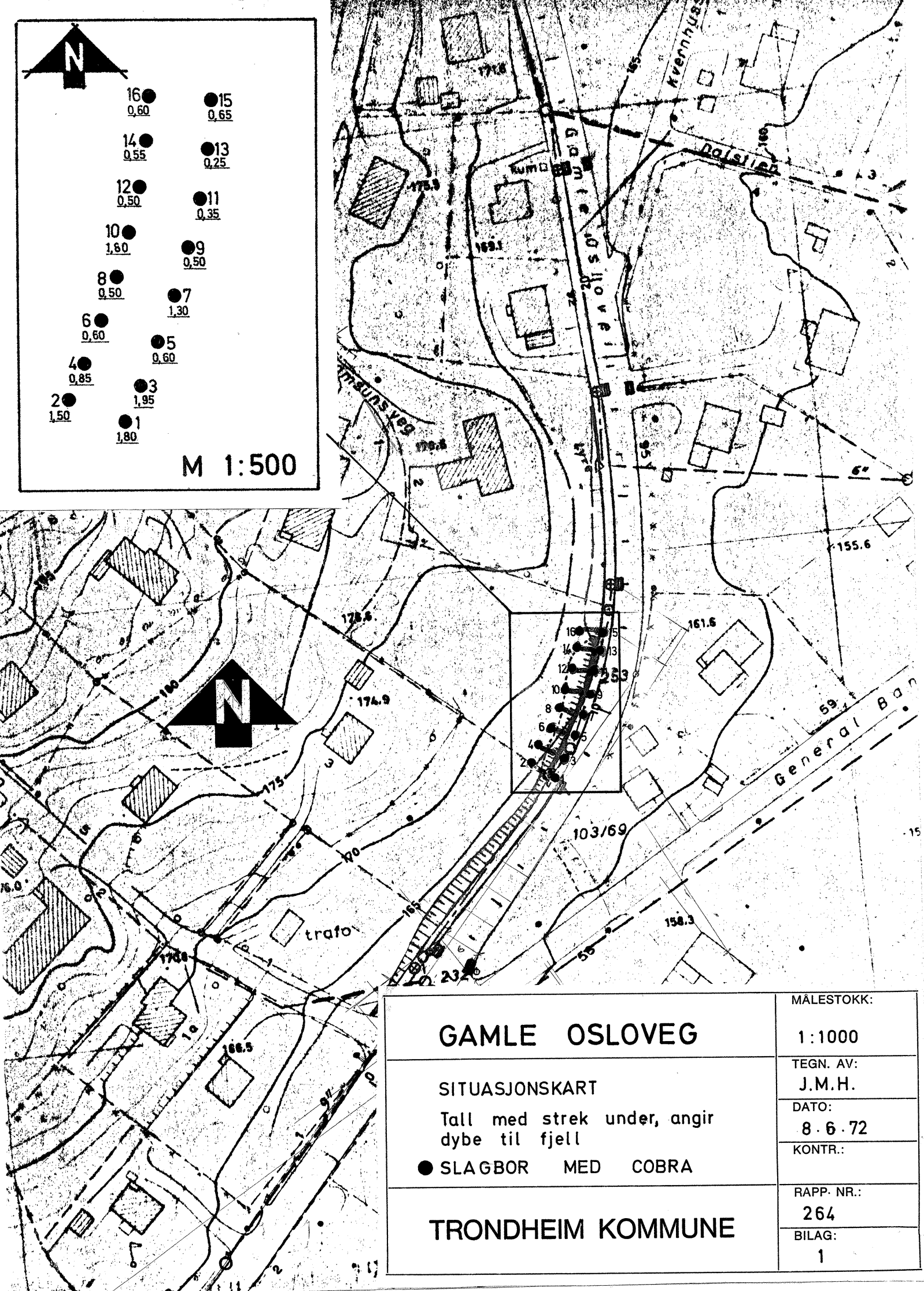
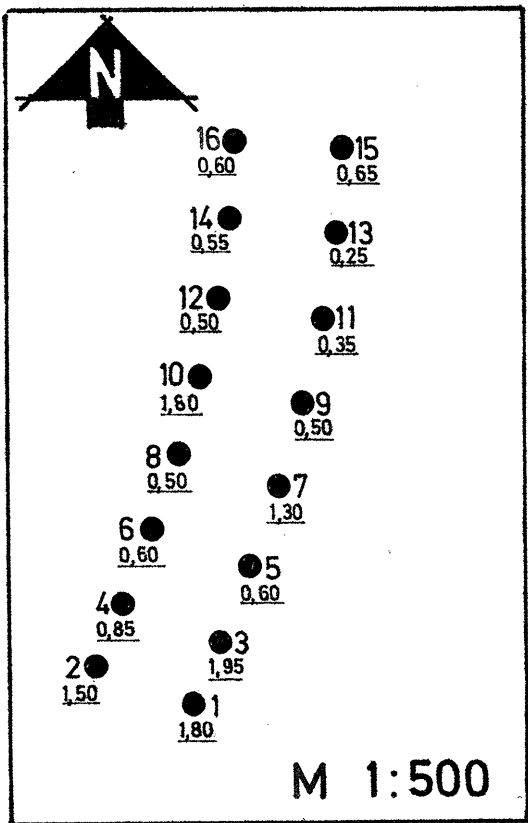
Det er relativt liten overdekning over fjellet. Løsmassene består av grusblandet matjord. Dybden til fjell er angitt på situasjonsplanen.

En vil gjøre oppmerksom på at fjellet er sterkt forvitret i overflaten, slik at boret kan ha trengt ned i flussfjell. En vil anta at fjellet er så forvitret at det skulle være mulig å grave i det med maskin.

Geoteknisk avd. TIV

Torgeir Gunleiksrud


Sigmund Kaasbøll



GAMLE OSLOVEG	MÅLESTOKK:
	1:1000
SITUASJONSKART	TEGN. AV:
	J.M.H.
Tall med strek under, angir dybe til fjell	DATO:
	8.6.72
● SLAGBOR MED COBRA	KONTR.:
TRONDHEIM KOMMUNE	RAPP. NR.:
	264
	BILAG:
	1