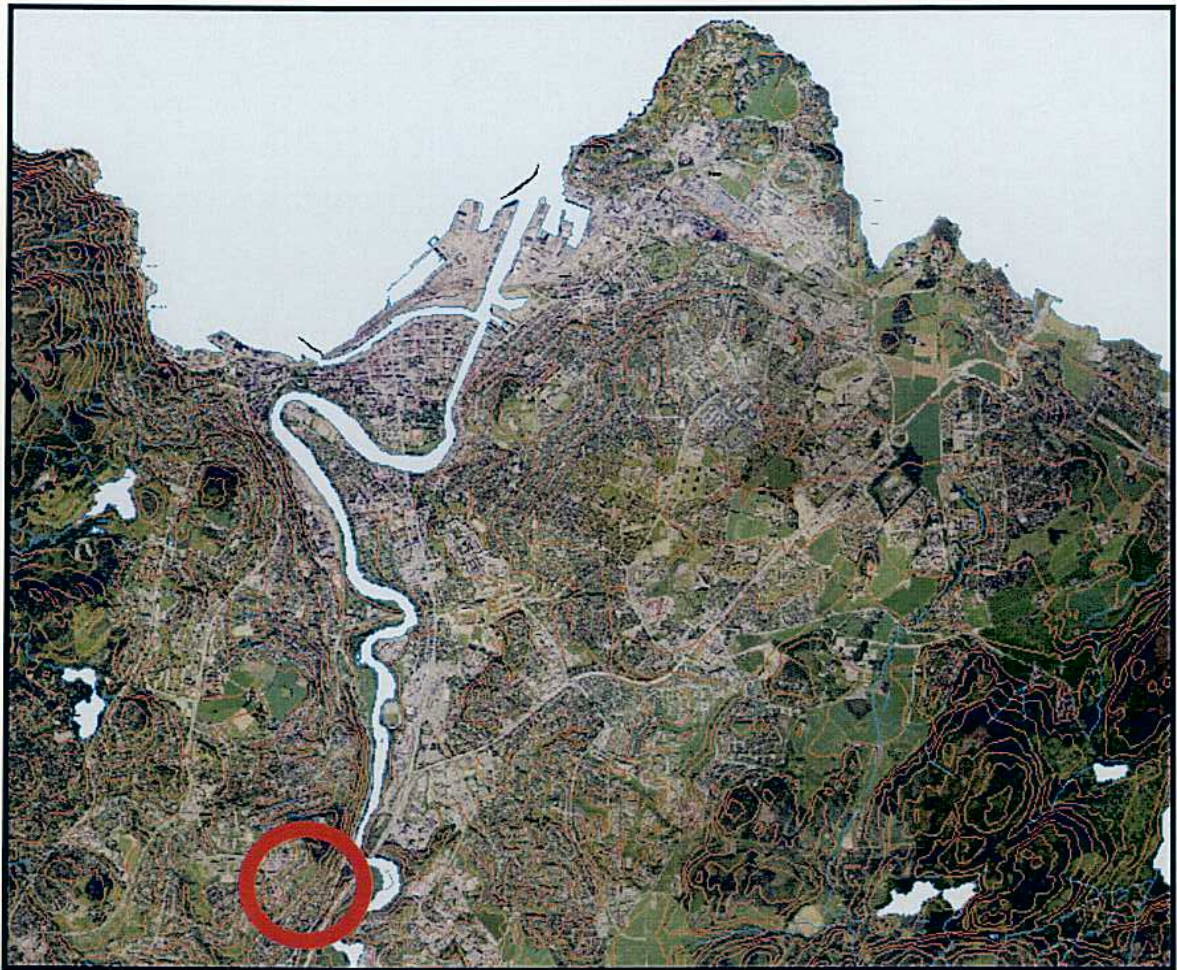


R.1104-2 SELSBAKK

Ledningstrase

GRUNNUNDERSØKELSER
DATARAPPORT



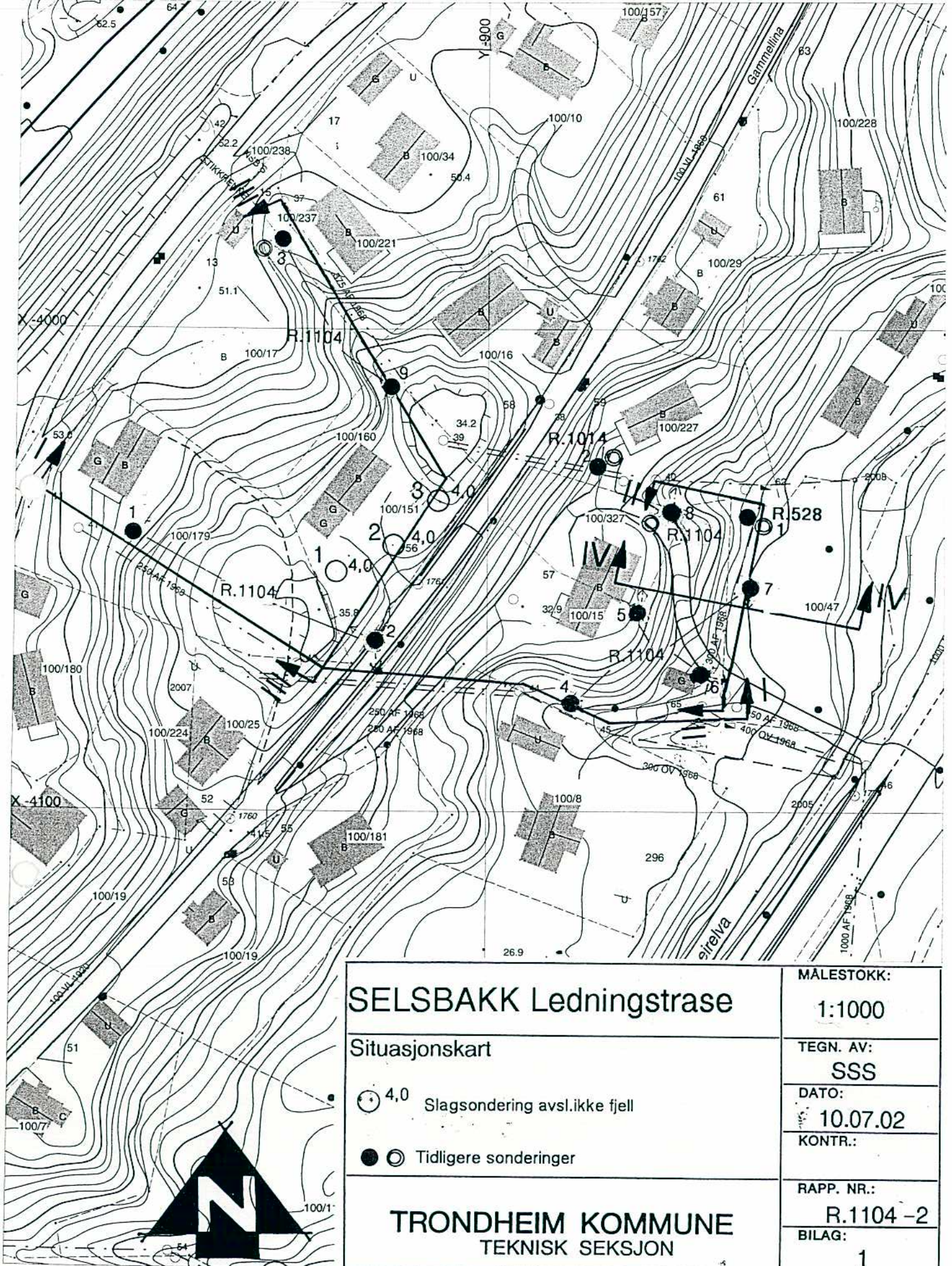
10.07.2002
TEKNISK SEKSJON
UTBYGGINGSKONTORET TRONDHEIM KOMMUNE



TRONDHEIM KOMMUNE
UTBYGGINGSKONTORET
Teknisk seksjon




Rapport fra Geoteknisk faggruppe.

Oppdrag: R.1104-2	Gammel-lina / Magasinvegen Separering avløp Supplerende boringer		
Trondheim den:	10.07.2002		
Oppdragsgiver:	Intern	Oppdrag ved:	Olav Nilsen
Repr. punkt:	Tr. h. øst: -900	Tr. h. nord: -4050	
Sted:	Selsbakk	Antall tekstsider:	1
Feltarbeidet utført:	02.07.2002	Antall bilag:	1
Feltmetoder:	enkel sondering		
Emneord:	løsmasser	fjell	
Saksbehandler:	<i>Stig Vognild</i> Stig Vognild	Kvalitetssikrer:	<i>Tone Furuberg</i> Tone Furuberg
Sammendrag: Vi har foretatt 3 supplerende boringen langs ledningstrasèen sør-øst for Gammel-lina 56. Det er foretatt slagsondering til 4 meter. Det ble ikke registrert fjell i noen av borpunktene. Borpunktene plassering er vist i bilag 1.			



SELSBAKK Ledningstrase

Situasjonskart

-  4,0 Slagssondering avsl. ikke fjell
-   Tidligere sonderinger

TRONDHEIM KOMMUNE
TEKNISK SEKSJON

MÅLESTOKK:

1:1000

TEGN. AV:

SSS

DATO:

10.07.02

KONTR.:

RAPP. NR.:

R.1104 -2

BILAG:

1