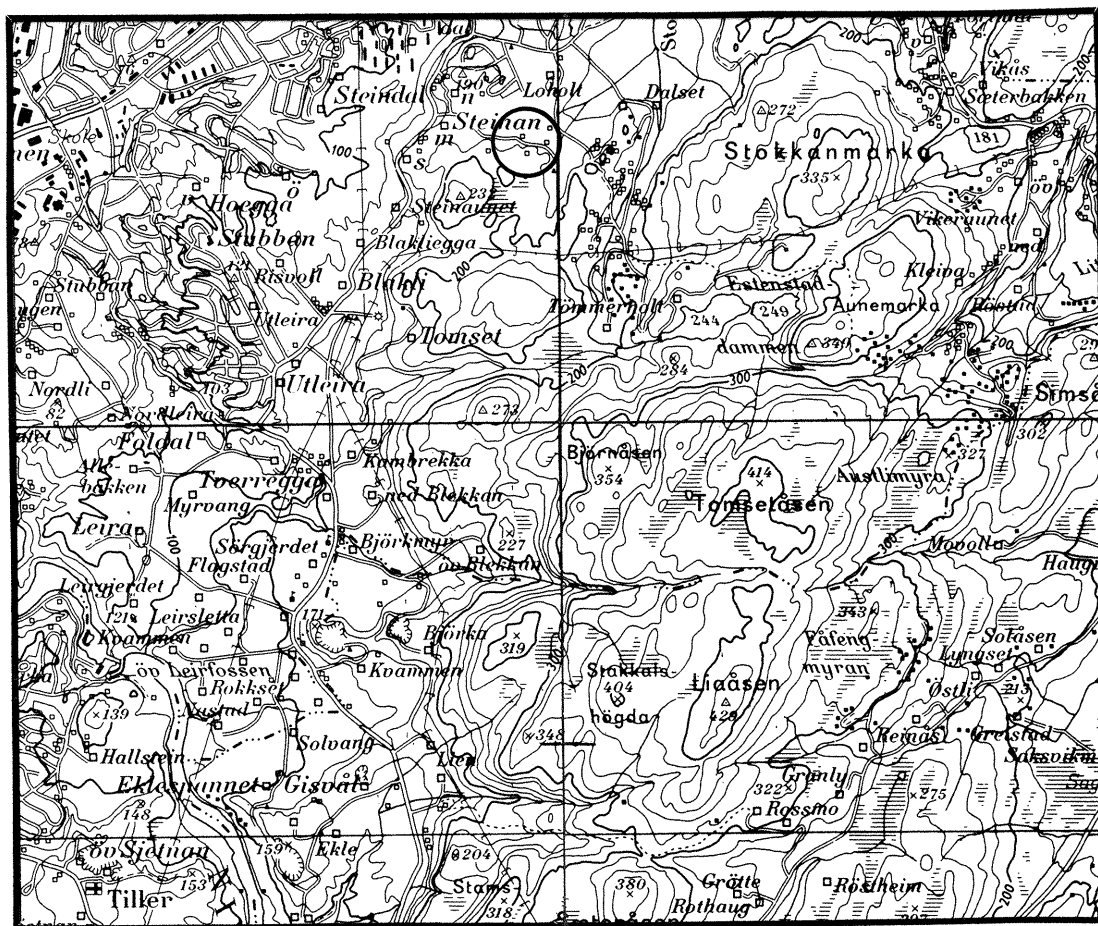


R.784-4 JAKOBSLI-STEINAN
HOVEDVANNLEDNING

GRUNNUNDERSØKELSER
DATARAPPORT




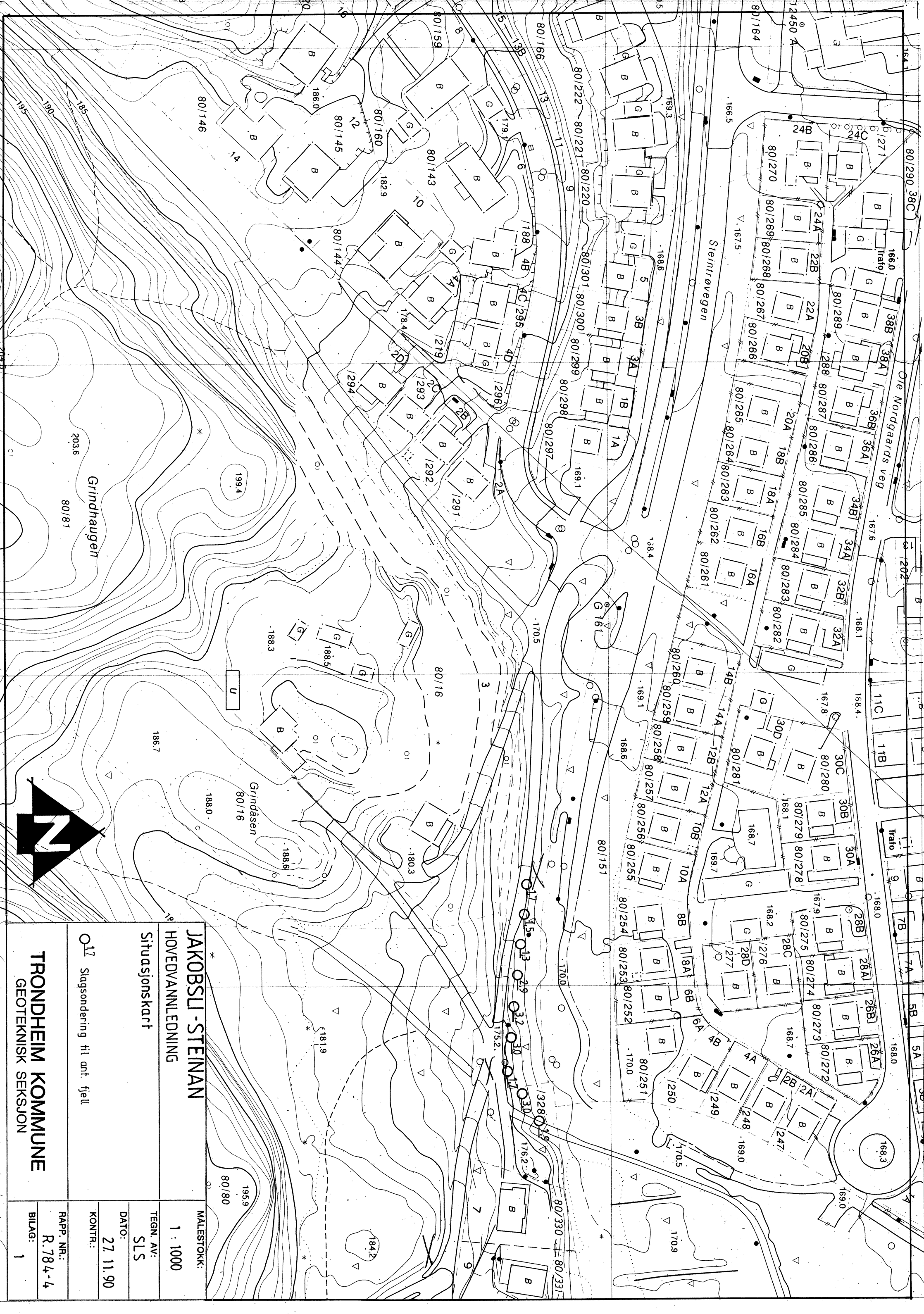
29. 11. 90

GEOTEKNISK SEKSJON
PLANKONTORET TRONDHEIM KOMMUNE



TRONDHEIM KOMMUNE
TEKNISK AVDELING
GEOTEKNISK SEKSJON
HOLTERMANN SV. 1, 7004 TRONDHEIM

Oppdragsgiver: KOMMUNALTEKNISK SEKSJON		Oppdrag v/:	
Oppdrag: R.784-4 HOVEDVANNLEDNING JAKOBSLI - STEINAN SUPPLERENDE UNDERSØKELSER LOHOVE.			
Sted, dato: TRONDHEIM 29.11.90			
UTM- referanse: NR 728 313		Sted: LOHOVE	
Emneord: FJELL	TORV	GRØFT	
Feltarbeid utført: november -90	Antall tekstsider: 1	Antall bilag: 1	
Sammendrag: I forbindelse med planlegging av ny hovedvannledning Jakobsli - Steinan er tidligere utført omfattende undersøkelser, som er presentert i våre rapporter R.784 av 30.11.89 R.784-2 av 30.01.90 R.784-3 av 25.07.90 Denne gang er utført supplerende undersøkelser ved profil 2300 - 2500 der traceen må inn i en rygg for å gå klar av eksisterende ledningstrace. Resultatene fra de enkle fjellsonderingene er vist på situasjonskartet i bilag 1. Det må presiseres at det ikke er boret <u>ned i</u> fjell som kontroll. Stor stein kan derfor være oppfattet som fjell. Kåre Sand			
Seksjonsleder: <i>Kåre Sand</i>		Saksbehandler:	



JAKOBSLI - STEINAN HOVEDVANNLEDNING Situasjonskart		MALESTOKK: 1 : 1000
O17 Slagsondering til ant. fjell		TEGN. AV: SLS
TRONDHEIM KOMMUNE GEOTEKNISK SEKSJON		DATO: 27. 11. 90
		KONTR.:
		RAPP. NR.: R. 784-4
		BILAG: 1