
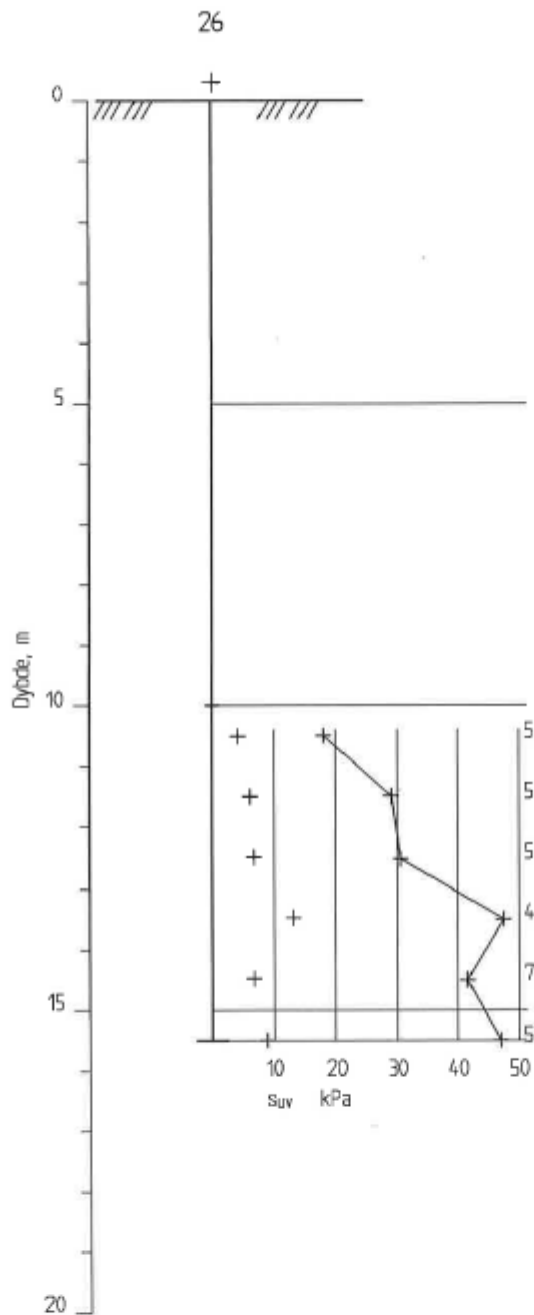



<p>KARTLEGGING AV KVIKKLEIREOMRÅDER</p>	<p>Rapport nr. 980028-2</p>	<p>Figur nr. 28</p>
<p>Kartblad 2015-3, Strøm Dreietrykkssondering Borhull 26 M = 1 : 200</p>	<p>Tegner <i>[Signature]</i></p>	<p>Dato 20.11.98</p>
	<p>Kontrollert <i>[Signature]</i></p>	
	<p>Godkjent <i>[Signature]</i></p>	



<p>KARTLEGGING AV KVIKKLEIREOMRÅDER</p>	<p>Rapport nr. 980028-2</p>	<p>Figur nr. 49</p>
<p>Kartblad 2015-3, Strøm</p>	<p>Legner <i>[Signature]</i></p>	<p>Dato 25.11.98</p>
<p>Vingeboring Borhull 26 M = 1 : 100</p>	<p>Kontrollert <i>[Signature]</i></p>	
	<p>Godkjent <i>[Signature]</i></p>	