




<p>KARTLEGGING AV KVIKKEIREOMRÅDER</p>	<p>Rapport nr. 980028-2</p>	<p>Figur nr. 25</p>
<p>Kartblad 2015-3, Strøm Dreietrykksøndering Borhull 23 M = 1 : 200</p>	<p>Tegner <i>[Signature]</i></p>	<p>Data 20.11.98</p>
	<p>Kontrollert <i>[Signature]</i></p>	
	<p>Godkjent <i>[Signature]</i></p>	



<p>KARTLEGGING AV KVIKKLEIREOMRÅDER</p>	<p>Rapport nr. 980028-2</p>	<p>Figur nr. 48</p>
<p>Kartblad 2015-3, Strøm Vingeboing Borhull 23</p>	<p>Tegner <i>SA</i></p>	<p>Dato 25.11.98</p>
<p>M = 1 : 100</p>	<p>Kontrolleret <i>P.T</i></p>	
	<p>Godkjent 7</p>	