

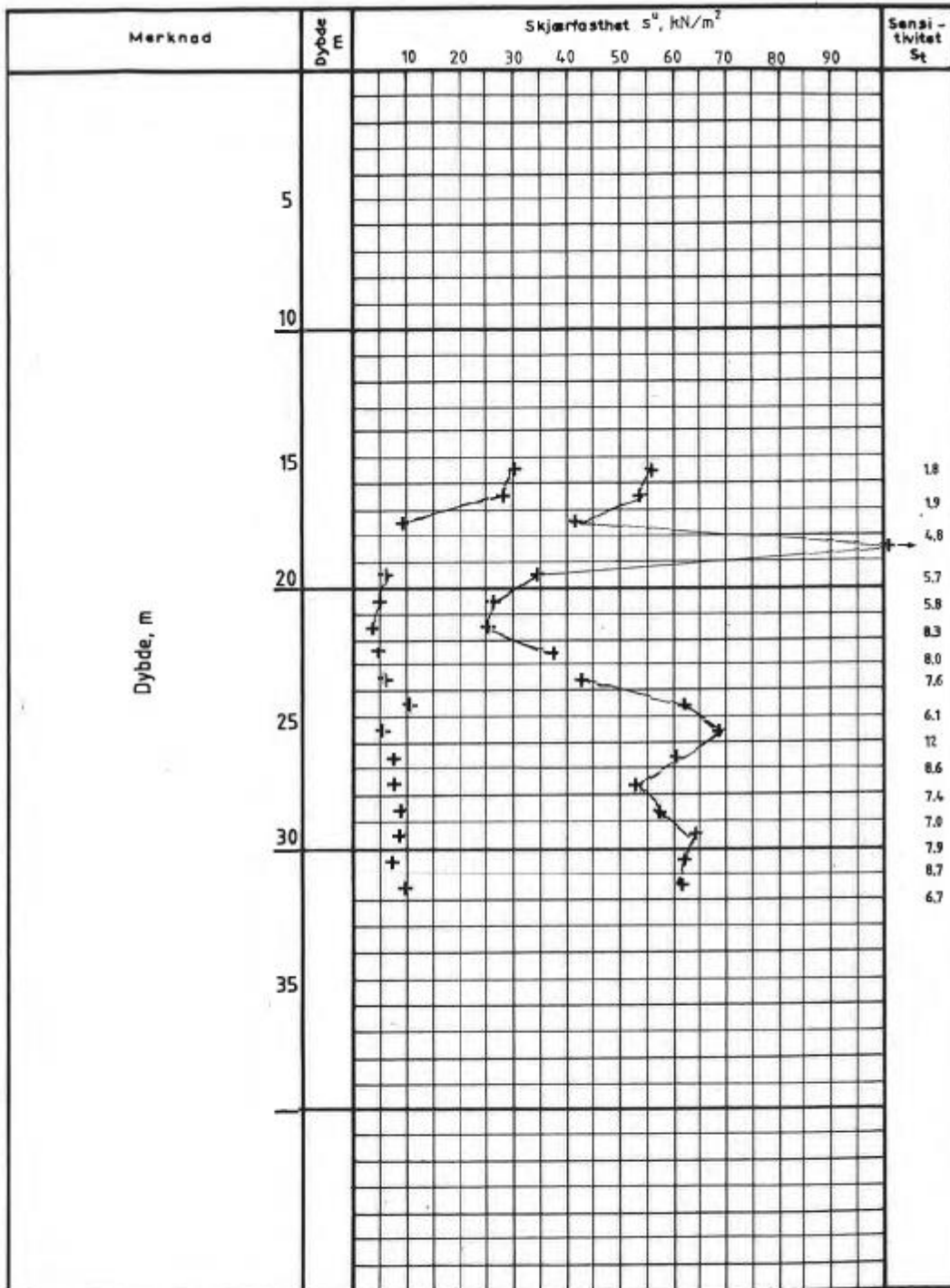


Hull nr : 128	Sted : Leira-Kapell	Hull nr : 129	Sted : Tverregga
Ca. kote : 105	Dato borel : 11.02.87	Ca. kote : 125	Dato borel : 13.02.87



KARTLEGGING AV KVIKKLEIREOMRÅDER Kartblad Trondheim 1621 JV Dreiestrykksonderinger M = 1 : 200	Rapport nr.	Figur nr.
	84050	70
	Tegner	Dato
		02.06.86
	Godkjent	
	Kontrollert	



KARTLEGGING AV KVIKKLEIREOMRÅDER		Dato	Tegner
VINGEBORING		22.02.94	
Hull	128	Godkjent	
Terr. kote			
Ving		Oppdr. nr.	84050
Norges geotekniske Institutt		Tegn. nr.	97