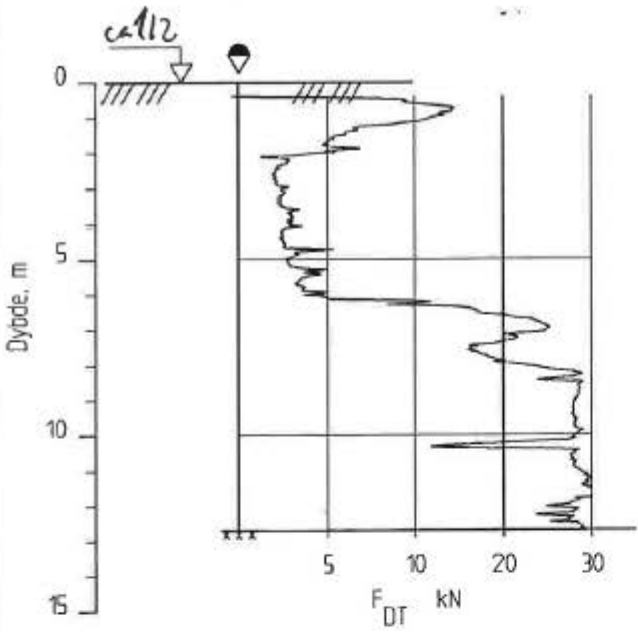


12



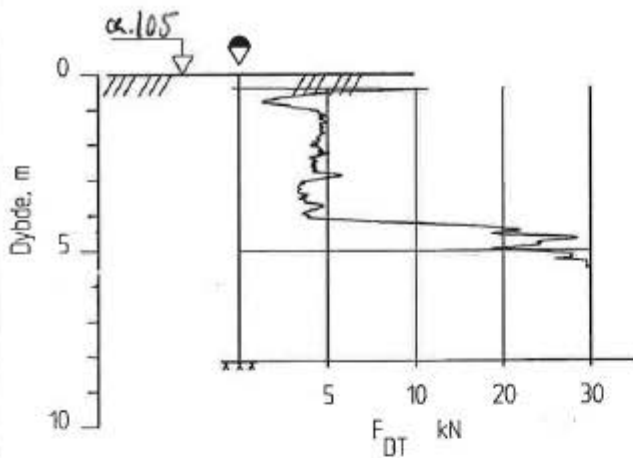
KARTLEGGING AV KVIKKLEIREOMRÅDER

Kartblad 1823-4 Grong  
 Dreietrykksøndering  
 M = 1 : 200  
 Borhull nr. : 12

Dato boref : 930108

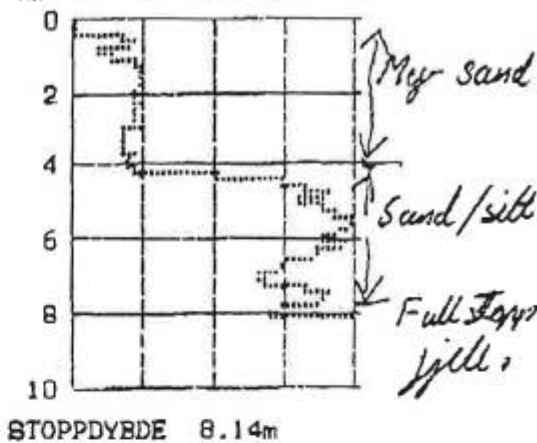
|                          |   |
|--------------------------|---|
| Rapport nr.<br>920033-2  | Figur nr.<br>12   |
| Tegner<br>JL             | Dato<br>06.01.93  |
| Kontrollert<br><i>As</i> | <br><b>NGI</b> |
| Godkjent<br>7            |   |

12B



DYBDE MÅTEKRAFT (kN)

(m) 0 5 10 20 30



På grunn av datafeil,  
vises også feltutskriften

## KARTLEGGING AV KVIKLEIREOMRÅDER

Kartblad 1823-4 Grong  
Dreietrykksøndering  
M = 1 : 200  
Borhull nr. : 12B

Dato borel :930108

Rapport nr.  
920033-2

Figur nr.  
13

Tegner  
JL

Dato:  
06.01.93

Kontrollert  
*AES*

Godkjent  
7

